

---

**Documento produzido e editado pela:  
Secretaria Municipal de Planejamento, Desenvolvimento Econômico e Urbano**

---

**Criação e Coordenação do Banco de Dados:  
Lucélia Teixeira**

**Editoração:  
Lucélia Teixeira**

**Colaboração:  
Jerônimo Marcucci Alves: Capa e Arte  
Marcos Rogério Morais da Silva: Diagramação da Capa  
Ronaldo Barbosa Maia: Diagramação Geral**

---

## PREFEITURA MUNICIPAL DE PARÁ DE MINAS

### ADMINISTRAÇÃO 2001 - 2008

**Prefeito: Inácio Franco**  
**Vice-Prefeito: José Porfírio de Oliveira Filho**

Procuradoria Geral do Município  
Dr. Rômulo de Oliveira Mendonça

Secretaria Municipal de Governo  
Geraldo Eugênio Barbosa Mansur

Secretaria Municipal de Administração e Recursos Humanos  
Fernando Antônio do Amaral

Secretaria Municipal de Planejamento, Desenvolvimento Econômico e Urbano  
Geraldo Magela de Souza Nicácio

Secretaria Municipal de Controladoria e Corregedoria  
Osvaldo Alves Leite

Secretaria Municipal de Fazenda  
Mauro Fernando Vieira

Secretaria Municipal de Educação  
Cristina Gabriela Miranda Pereira

Secretaria Municipal de Saúde  
Alfeu Silva Mendes

Secretaria Municipal de Desenvolvimento Social e Trabalho  
Maria Amália Arruda Campos Santos

Secretaria Municipal de Cultura e Turismo  
Célio de Oliveira Duarte

Secretaria Municipal de Obras e Serviços Urbanos  
Eugênio Mendes Diniz

Secretaria Municipal de Agropecuária, Abastecimento e Meio Ambiente  
Carlos Magno de Melo Franco

# APRESENTAÇÃO

O Banco de Dados Integrados de Pará de Minas - BDI, na sua primeira edição, é constituído de uma coletânea de dados diversos e atualizados, concernentes às áreas social, econômica, financeira e administrativa do Município.

As informações foram obtidas junto aos vários segmentos representativos da comunidade, com o objetivo precípuo de subsidiar as ações de planejamento e proporcionar a seus usuários, uma importante e segura fonte de consultas e pesquisas, que poderão ser feitas também via Internet, através da home page [www.parademinas.mg.gov.br](http://www.parademinas.mg.gov.br)

Agradecemos a todos os colaboradores internos e externos, que propiciaram a execução deste trabalho.

Pará de Minas, fevereiro de 2006

**GERALDO MAGELA DE SOUZA NICÁCIO**  
Secretário Municipal de Planejamento

## Sumário

<b>1 – CARACTERIZAÇÃO DO TERRITÓRIO.....</b>	<b>6</b>
1.1 – HISTÓRICO DO MUNICÍPIO:.....	6
1.2 – PRINCIPAIS DATAS HISTÓRICAS.....	9
1.3 – LOCALIZAÇÃO DO MUNICÍPIO.....	41
1.4 – DISTRITOS/POVOADOS.....	42
1.5 – ACESSO.....	43
1.6 – RELEVO, VEGETAÇÃO E SOLO.....	43
1.7 – HIDROGRAFIA.....	45
1.8 – CARACTERIZAÇÃO TOPOGRÁFICA.....	50
1.9 – CARACTERÍSTICAS CLIMATOLÓGICAS.....	51
<b>2 – ASPECTOS DEMOGRÁFICOS.....</b>	<b>56</b>
2.1 – EVOLUÇÃO DA POPULAÇÃO:.....	56
2.2 – DISTRIBUIÇÃO DA POPULAÇÃO.....	57
2.3 – TAXAS DE CRESCIMENTO.....	58
2.4 – CRESCIMENTO VEGETATIVO/ESTATÍSTICAS VITAIS.....	60
2.5 – NÚMERO DE ELEITORES:.....	62
2.6 – ÍNDICE DE DESENVOLVIMENTO HUMANO.....	65
<b>3 – ASPECTOS INSTITUCIONAIS E ADMINISTRATIVOS.....</b>	<b>66</b>
3.1 – ORGANOGRAMA DO PODER PÚBLICO MUNICIPAL.....	66
3.1.1 – ÓRGÃOS DE ASSISTÊNCIA E ACESSORAMENTO DIRETO E IMEDIATO AO PREFEITO.....	66
3.1.2 – ÓRGÃOS DE ATIVIDADES MEIO:.....	66
3.1.3 – ÓRGÃOS DE ATIVIDADES FIM:.....	67
3.1.4 – ÓRGÃOS COLEGIADOS DE ACESSORAMENTO.....	67
3.2 – PODER LEGISLATIVO MUNICIPAL:.....	68
3.2.1 – COMPOSIÇÃO DA MESA DIRETORA.....	68
3.3 – PODER JUDICIÁRIO.....	69
3.3.1 – JUSTIÇA ELEITORAL.....	69
3.4 – JUSTIÇA ESTADUAL.....	69
3.4.1 – SERVIÇOS FORENSES.....	69
3.4.2 – JÚZES DE DIREITO.....	70
3.4.3 – PROMOTORES.....	70

## SUMÁRIO

3.4.4 – FÓRUM EXTRA-JUDICIAL DA COMARCA DE PARÁ DE MINAS:.....	70
3.5 – INSTITUIÇÕES MILITARES.....	71
6 – SEGURANÇA PÚBLICA.....	73
3.6.1 – POLÍCIA MILITAR DO ESTADO DE MINAS GERAIS – PMMG.....	73
3.6.2 – 51ª CIA ESPECIAL DA POLÍCIA MILITAR .....	73
3.6.3 – 6º GRUPAMENTO DE POLÍCIA MILITAR AMBIENTAL.....	74
3.6.4 – 7ª COMPANHIA DE POLÍCIA RODOVIÁRIA – 7ª CIA. PRV.....	74
3.7 – SECRETARIA DE SEGURANÇA PÚBLICA DE MINAS GERAIS – SSP – MG.....	74
3.7.1 – 47ª DELEGACIA REGIONAL DE SEGURANÇA PÚBLICA DE PARÁ DE MINAS.....	74
3.8 – CONSELHO COMUNITÁRIO DE SEGURANÇA PREVENTIVA DE PARÁ DE MINAS.....	75
3.9 – ÓRGÃOS PÚBLICOS, INSTITUIÇÕES BANCÁRIAS, ASSOCIAÇÕES, CONSELHOS DE CLASSES E OUTROS.....	75
3.9.1 – ESTADUAIS.....	75
3.9.2 – FEDERAIS.....	76
3.9.3 – INSTITUIÇÕES BANCÁRIAS E DE CRÉDITO.....	76
3.9.4 – SINDICATOS.....	76
3.9.5 – COOPERATIVAS.....	77
3.9.6 – ASSOCIAÇÕES.....	77
3.9.7 – CONSELHOS DE CLASSE E OUTROS.....	78
3.10 – POLÍTICA.....	80
3.10.1 – PODER EXECUTIVO.....	80
3.10.2 – PODER LEGISLATIVO.....	83
3.11 – ELEIÇÕES MUNICIPAIS.....	85
3.11.1 – PODER EXECUTIVO.....	85
3.11.2 – PODER LEGISLATIVO.....	86
3.12 – ELEIÇÕES ESTADUAIS.....	87
3.13 – ELEIÇÕES FEDERAIS.....	88
3.14 – PARTIDOS POLÍTICOS.....	89
<b>4 – SISTEMAS FAZENDÁRIOS.....</b>	<b>90</b>
4.1 – ASPECTOS FINANCEIROS.....	90
4.1.1 – RECEITAS E DESPESAS .....	90
4.1.2 – DESPESAS / DISTRIBUIÇÃO % (ADMINISTRAÇÃO DIRETA + LEGISLATIVO).....	92
4.1.3 – RECEITAS ORÇADAS X RECEITAS REALIZADAS.....	93
4.1.4 – ÍNDICE MÉDIO DO VAF (VALOR ADICIONADO FISCAL).....	95
4.1.5 – RECEITA PÚBLICA ARRECADADA / PARTICIPAÇÃO DOS SISTEMAS.....	95

## SUMÁRIO

4.1.6 – RECEITA PER-CAPITA DO MUNICÍPIO DE PARÁ DE MINAS.....	97
4.2 – SISTEMA ESTADUAL.....	97
4.2.1 –EVOLUÇÃO DA ARRECADAÇÃO.....	97
4.3 – SISTEMA FEDERAL.....	101
4.3.1 – MUNICÍPIOS JURISDICIONADOS À AGÊNCIA DE PARÁ DE MINAS:.....	101
4.3.2 – EVOLUÇÃO DA ARRECADAÇÃO DE TRIBUTOS FEDERAIS.....	102
4.3.3 – TRIBUTOS FEDERAIS ARRECADADOS NO MUNICÍPIO.....	104
<b>5 –SERVIÇOS PÚBLICOS.....</b>	<b>105</b>
5.1 – AÇÃO SOCIAL.....	105
5.1.1 – EQUIPAMENTOS – 2005.....	105
5.1.2 – PROGRAMAS / AÇÕES.....	107
5.1.3 – SINE – SISTEMA NACIONAL DE EMPREGO.....	108
5.2 – EDUCAÇÃO.....	109
5.2.1 – QUADRO GERAL DO ENSINO EM 2005.....	109
5.2.2 – REDE MUNICIPAL.....	111
5.2.3 – REDE ESTADUAL.....	116
5.2.4 – REDE PARTICULAR.....	117
5.2.5 – ENSINO SUPERIOR.....	118
5.2.6 – ENSINO TÉCNICO.....	121
5.2.7 – SENAI – SERVIÇO NACIONAL DE APRENDIZAGEM INDUSTRIAL.....	122
5.2.8 – SESC – SERVIÇO SOCIAL DO COMÉRCIO.....	127
5.3 – SAÚDE E ASSISTÊNCIA MÉDICA.....	129
5.3.1 – RECURSOS DE SAÚDE, EQUIPAMENTOS E REDE FÍSICA.....	129
5.3.2 – NATALIDADE E MORTALIDADE.....	130
5.3.3 – ESTRUTURA DE SAÚDE / REDE MUNICIPAL.....	131
5.3.4 – VIGILÂNCIA EPIDEMIOLÓGICA – CAMPANHAS DE VACINAÇÃO.....	134
5.3.5 – VIGILÂNCIA SANITÁRIA.....	136
5.3.6 – ESTRUTURA DE SAÚDE.....	138
5.4 – CULTURA E TURISMO.....	140
5.4.1 – ATRAÇÕES TURÍSTICAS E CULTURAIS.....	140
5.4.2 – FEIRAS E EVENTOS ( DESCRIÇÃO DOS PRINCIPAIS EVENTOS).....	149
5.4.3 – ARTE E CULTURA.....	151
5.4.4 – ATIVIDADES CULTURAIS E ARTÍSTICAS.....	152
5.4.5 – ESCOLA DE ARTES E OFÍCIOS RAIMUNDO NOGUEIRA DE FARIA – SICA.....	155
5.4.6 – BIBLIOTECA MUNICIPAL.....	156
5.4.7 – PRÉDIOS TOMBADOS PELO PATRIMÔNIO HISTÓRICO.....	156

## SUMÁRIO

5.4.8 – ASSOCIAÇÕES ARTÍSTICAS E CULTURAIS.....	157
5.4.9 – ESCOLAS DE SAMBA.....	157
5.5 – SEGURANÇA PÚBLICA.....	158
5.5.1 – 47ª DELEGACIA REGIONAL DE SEGURANÇA PÚBLICA DE PARÁ DE MINAS.....	158
5.5.2 – PENITENCIÁRIA “DR PIO SOARES CANÊDO”.....	160
5.5.3 – 7ª COMPANHIA DE POLÍCIA RODOVIÁRIA.....	163
5.5.4 – 51ª COMPANHIA ESPECIAL DA POLÍCIA MILITAR.....	164
5.5.5 – 6º GRUPAMENTO DE POLÍCIA MILITAR AMBIENTAL.....	165
5.6 – ASSISTÊNCIA TRABALHISTA.....	165
5.7 – PROCON-COORDENADORIA MUNICIPAL DE PROTEÇÃO E DEFESA DO CONSUMIDOR.....	166
5.8 – ESPORTES / RECREAÇÃO / LAZER.....	167
5.8.1 – EQUIPAMENTOS/2005.....	167
5.9 – FEIRAS / EVENTOS.....	169
5.10 – SOCIEDADES FILANTRÓPICAS.....	169
5.11 – RECURSOS HUMANOS MUNICIPAIS.....	170
5.12 – PARAPREV – INSTITUTO DE PREVIDÊNCIA DOS SERVIDORES PÚBLICOS MUNICIPAIS....	171
5.13 – SERVIÇOS FUNERÁRIOS.....	172
5.14 – ABASTECIMENTO ALIMENTAR.....	173
5.15 – DISTRITOS INDUSTRIAIS.....	173
5.15.1 – DISTRITO INDUSTRIAL ANTÔNIO JÚLIO DE FARIA – BAIRRO SÃO PEDRO.....	173
5.15.2 – DISTRITO INDUSTRIAL FERNANDO ANTÔNIO PEREIRA DE ALMEIDA “BINGUINHA”.....	175
<b>6 – INFRA-ESTRUTURA.....</b>	<b>176</b>
6.1 – HABITAÇÃO.....	176
6.1.1 – CARACTERÍSTICAS DOS CONJUNTOS.....	176
6.2 – MEIO AMBIENTE.....	177
6.2.1 – ÁREAS VERDES URBANAS.....	177
6.2.2 – ÁREA VERDE POR HABITANTE.....	177
6.2.3 – UNIDADES DE CONSERVAÇÃO AMBIENTAL.....	178
6.3 – OBRAS / EDIFICAÇÕES.....	179
6.3.1 – ALVARÁS CONCEDIDOS.....	179
6.3.2 – HABITE-SE CONCEDIDOS.....	180
6.4 – VIAS PÚBLICAS / PAVIMENTAÇÃO.....	180
6.4.1 – PAVIMENTAÇÃO URBANA.....	180
6.4.2 – LOGRADOUROS PÚBLICOS URBANOS.....	180

## SUMÁRIO

6.4.3 – LOGRADOUROS DISTRITAIS.....	181
<b>6.5 – SANEAMENTO BÁSICO.....</b>	<b>181</b>
6.5.1 – ÁGUA.....	181
6.5.2 – ESGOTO.....	185
<b>6.6 – LIMPEZA URBANA.....</b>	<b>188</b>
6.6.1 – COLETA E DESTINAÇÃO DO LIXO.....	188
6.6.2 – ATERRO CONTROLADO / SANITÁRIO.....	192
<b>6.7 – ENERGIA ELÉTRICA.....</b>	<b>193</b>
<b>6.8 – MEIOS DE TRANSPORTE.....</b>	<b>198</b>
6.8.1 – AEROVIÁRIO.....	198
6.8.2 – RODOVIÁRIO.....	199
6.8.3 – TRANSPORTE URBANO .....	200
6.8.4 – SEMÁFOROS.....	202
6.8.5 – VEÍCULOS CADASTRADOS NA PREFEITURA PARA TRANSPORTE.....	203
6.8.6 – DETALHAMENTO DA FROTA CIRCULANTE.....	203
<b>6.9 – MEIOS DE COMUNICAÇÃO.....</b>	<b>204</b>
6.9.1 – CORREIOS E TELÉGRAFOS.....	204
6.9.2 – TELECOMUNICAÇÕES.....	206
<b>7 – ASPECTOS ECONÔMICOS.....</b>	<b>208</b>
7.1 – SEGMENTOS ECONÔMICOS.....	208
7.1.1 – SETOR PRIMÁRIO.....	208
7.1.2 – SETOR SECUNDÁRIO.....	214
7.1.3 – SETOR TERCIÁRIO – COMÉRCIO E SERVIÇOS.....	216
7.2 – BANCOS / FINANCEIRAS / SEGUROS.....	217
7.2.1 – AGÊNCIAS BANCÁRIAS.....	217
7.3 – COMUNICAÇÃO.....	217
7.3.1 – JORNAIS.....	217
7.4 – HOTÉIS.....	217
7.5 – AGÊNCIAS DE TURISMO.....	218
7.6 – LOCADORA DE VEÍCULOS.....	218
<b>8 – AGRADECIMENTOS.....</b>	<b>220</b>

## 1 - CARACTERIZAÇÃO DO TERRITÓRIO

### 1 - CARACTERIZAÇÃO DO TERRITÓRIO

#### 1.1 - HISTÓRICO DO MUNICÍPIO:

Os primórdios da povoação que deu origem à atual cidade de Pará de Minas, remontam do final do século XVII, época em que o fluxo das bandeiras paulistas tornou-se constante nessas paragens, devido à grande quantidade de ouro existente nas minas de Pitangui, área compreendida entre os Rios Pará, Paraopeba e São João.

Um pequeno povoado se estabeleceu, em um ponto de pouso dos viajantes e suas comitivas, às margens do Ribeirão Paciência. Nele, segundo a lenda, fixou-se o mercador português Manuel Batista, apelidado de “Pato-Fofo” em face de ser baixo e gordo, e pela sua vaidade de aparentar grandes posses, apesar de ser pobre.

Manuel Batista se estabeleceu em uma fazenda que passou a explorar. A casa onde residiu é considerada a primeira edificação da cidade, e hoje, abriga o Museu Histórico de Pará de Minas. Em decorrência do apelido que Manuel Batista adquiriu, o lugar ficou conhecido com PATAFUFIO ou PATAFUFO, corruptelas de “Pato Fofo”.

O marco inicial de nossa história verifica-se através da elevação de Pitangui à categoria de Vila de Nossa Senhora da Piedade de Pitangui em 06 de Fevereiro de 1715, uma vez que o povoado de Patafufo pertencia a Pitangui.

Afirma o historiador Teóphilo de Almeida, que a mais antiga notícia oficial sobre o povoado, só aparece através da Provisão Episcopal de 03 de Julho 1772, que instituiu a primeira capela no lugar do Patafufo da freguesia de Pitangui, com a invocação que escolheram os moradores e no sítio que marcou o Padre João Pimenta da Costa, como consta em “Instituições de Igrejas no Bispado de Mariana”, do Cônego Raimundo Trindade.

Em 1800, um viajante refere brevemente ao arraial como um “pequeno núcleo de povoação” que cuidava de plantações e tecidos de algodão.

Mapas Paroquiais de 1826, indicam que a Vila e Freguesia de Nossa Senhora do Pilar de Pitangui compreendia 08 (oito) capelas filiais, e dentre elas estava a de Nossa Senhora da Piedade de Patafufo, com 314 fogos ou casas e 1.646 almas ou habitantes.

Por volta de 1823, aportou-se por aqui um mestre-escola, o Sr. João Ezequiel Pereira, para ensinar as primeiras letras ao sexo masculino, porque às mulheres se ensinava a coser, lavar, fazer rendas, etc.

Em 27 de março de 1828 foi criada a primeira escola pública do curso primário no Arraial do Patafufo. Em 27 de julho de 1830 foi nomeado o Sr. Joaquim da Rocha Ribeiro, para professor de primeiras letras.

Por Decreto Imperial de 1832, o Curato de Patafufo passou a integrar a Paróquia de Mateus Leme, e em 1836 foi incorporado à Freguesia de Pitangui pela Lei n.º 50 de 08 de abril. A Paróquia, com a denominação de Nossa Senhora da Piedade do

## 1 - CARACTERIZAÇÃO DO TERRITÓRIO

Patafufio, foi criada exatamente 10 anos depois, em 08 de abril de 1846, pela Lei nº 312.

Com a implantação do Império, por Lei Provincial nº 386 de 09 de Outubro de 1848, o então Presidente da Província de Minas Gerais, Sr. Bernardino José de Queiroga, elevou o Arraial de Patafufio à categoria de Vila, com a denominação de Vila do Patafufio, que compreendia o seu território e os de Santana do São João Acima, Mateus Leme, São Gonçalo e Santo Antônio do São João Acima.

Em 1850, pela Lei nº 472, foi suprimida a condição de Vila do Patafufio, pelo fato de não terem construído os edifícios da Câmara, Conselho de Jurados e da Cadeia, conforme exigência da Lei 386, voltando o território a pertencer ao Município de Pitangui.

Satisfeitas as exigências legais, em 08 de junho de 1858, a Lei Provincial nº 882 veio restaurar a Vila, alterando também o seu nome para Vila do Pará e o da Paróquia, para Nossa Senhora da Piedade do Pará. A **VILA DO PARÁ** foi instalada em 20 de Setembro de 1859.

Em decorrência de acirradas disputas políticas entre os chamados “Casquados” (conservadores) e “Chimangos” (liberais), a Lei Provincial nº 1889 de 15 de Julho de 1872 suprimiu novamente o Município do Pará, incorporando seu território ao de Pitangui.

Dois anos depois, em 23 de Dezembro de 1874, foi restabelecida novamente a Vila do Pará através da Lei nº 2.081, ficando definitivamente seu território desligado do de Pitangui. A reinstalação da **VILA DO PARÁ** ocorreu em 25 de março de 1876 em sessão solene na Câmara Municipal.

Em 13 de novembro de 1891 pela Lei nº 11, foi criada definitivamente a Comarca do Pará, que foi instalada em 07 de junho de 1892.

Em 05 de Novembro de 1877, através da Lei nº 2416 a Vila do Pará foi elevada à categoria de cidade, sob a denominação de **CIDADE DO PARÁ**.

Por força da Lei nº 806 de 22 de Setembro de 1921, o município passou a denominar-se **PARÁ DE MINAS**. A cidade deve seu nome ao maior rio do município, o PARÁ. O topônimo “PARÁ”, significa rio volumoso, o colecionador de águas, e “DE MINAS”, apenas um aditivo a distinguir o município mineiro do Estado do Pará.

### **FONTES CONSULTADAS:**

.ALMEIDA, Theóphilo de. História Antiga de Pará de Minas. De 1700 a 1859. Edições Mantiqueira. Belo Horizonte. 1959.

.ALMEIDA, Robson Correia de. Pará de Minas sua vida e sua gente. Indústrias Gráficas Vera Cruz. Belo Horizonte. 1ª. Edição. 1983

.SOARES, Monsenhor Vicente. A História de Pitangui. Belo Horizonte. 1972.

.Enciclopédia dos Municípios Brasileiros. Edição Comemorativa do 23º. Aniversário

## 1 - CARACTERIZAÇÃO DO TERRITÓRIO

do IBGE. Planejada e Orientada por Jurandyr Pires Ferreira. 1959.

.Lei Provincial nº. 50, de 08/04/1836

.Lei Provincial nº. 312, de 08/04/1846.

.Lei Provincial nº. 386, de 09/10/1848.

.Lei Provincial nº. 472, de 31/05/1850.

.Lei Provincial nº. 882, de 08/06/1858.

.Lei Provincial nº. 1.889, de 17/07/1872.

.Lei Provincial nº. 2.081, de 23/12/1874.

.Lei Provincial nº. 2.416, de 05/11/1877.

## 1 - CARACTERIZAÇÃO DO TERRITÓRIO

### 1.2 - PRINCIPAIS DATAS HISTÓRICAS

RESUMO HISTÓRICO	ANO
Foi criada a Vila Nossa Senhora da Piedade de Pitangui, reunindo todos os agrupamentos de povoações desta região, inclusive Patafufu, através da Carta Régia de D. João VI datada em 06.02.1715.	1715
Instituída a primeira capela no lugar do Patafufu da Freguesia de Pitangui através da Provisão Episcopal de 03.07.1772	1772
Aportou-se no Arraial o mestre escola Sr. João Ezequiel Pereira, primeiro professor de primeiras letras.	1823
Foram criadas as duas primeiras escolas públicas do curso primário da região: uma em Pitangui e outra no Arraial do Patafufu em 27.03.1828.	1828
O curato de Patafufu integra a Paróquia de Mateus Leme (Mateus Leme foi elevada à categoria de Paróquia e o Curato do Patafufu foi designado como uma de suas filiais, desligando-se de Pitangui no que concerne à organização eclesiástica).	1832
O curato de Patafufu é incorporado à Paróquia de Pitangui.	1836
A Capela de Nossa Senhora da Piedade do Patafufu foi elevada à categoria de Paróquia, sob a denominação de Paróquia de Nossa Senhora da Piedade do Patafufu.	1846
O Arraial do Patafufu foi elevado à categoria de Vila, com a denominação de Vila do Patafufu.	1848
Foi suprimida a condição de Vila do Patafufu, voltando o território a pertencer ao Município de Pitangui.	1850
Criação do Cemitério Paroquial	1855
Restaurada a categoria de Vila com o nome de Vila do Pará e o da Paróquia para Paróquia de Nossa Senhora da Piedade do Pará (Lei nº 882 de 08/06/1858).	1858
Tivemos como primeiro Presidente da Câmara, a partir de 20 de setembro de 1859, o Alferes Francisco de Assis dos Santos Réo, com a instalação oficial da Vila do Pará, que era constituída por 6 distritos: o Sede, Santo Antônio do Rio São João Acima (Igaratinga), Santo Antônio do Pequi; Sant'Ana do São João Acima (Itaúna), São Gonçalo do Pará e Morro de Santo Antônio de Mateus Leme.	1859
Novamente foi suprimida a categoria de Vila, voltando o território a pertencer ao Município de Pitangui, por Lei Provincial nº 1889 de 15 de julho.	1872
Chega à Vila do Pará o primeiro médico para que aqui residisse: Dr. Cândido José Coutinho da Fonseca.	1867

## 1 - CARACTERIZAÇÃO DO TERRITÓRIO

RESUMO HISTÓRICO	ANO
Restabelecida pela Lei 2.081 de 23 de dezembro a Vila do Pará, ficando definitivamente seu território desligado do de Pitangui.	1874
Reinstalação definitiva da Vila do Pará, em 25 de março.	1876
A Vila do Pará foi elevada à categoria de Cidade, sob a denominação de Cidade do Pará, pela Lei Provincial nº 2.416 de 05 de novembro.	1877
Através da Lei Imperial nº 3.270 de 28 de setembro, foi regulamentada a extinção gradual do elemento servil, desenvolvendo-se dessa forma, a ação legal redentora dos escravos. Por um relatório do ilustre Presidente da Província Desembargador Francisco de Faria Lemos, datado de 04 de maio de 1886, os escravos sexagenários então existentes em Minas Gerais, os quais desde logo aproveitaram o benefício dessa lei, eram em número de 18.508, distribuídos por 78 municípios mineiros, figurando no município de Pará de Minas, 275 escravos.	1885
Fundação do Hospital Nossa Senhora da Conceição de Pará de Minas no dia 25 de janeiro, pelo Rábula Marciano Augusto de Moura, natural de Dolores do Indaiá-MG, que se tornou seu primeiro provedor. Funcionou primitivamente num sobrado da Praça Pe. José Pereira Coelho (onde se encontra hoje a Loja Camargos). Transferiu-se depois, para uma casa velha existente no cruzamento das Ruas Sacramento e Antônio Novato). Somente em 1929, inaugurou a nova sede.	1885
Chega ao Município o médico Dr. Cândido José Coutinho da Fonseca Júnior, o "Dr. Candinho", que desde estudante de medicina já ajudava em nosso hospital.	1888
Após a Proclamação da República e promulgação da Primeira Constituição Republicana, foi promulgado o Estatuto do Município do Pará, através da Lei nº 2 de 06/09/1892. Essa Lei designava o município constituído por 9 distritos: Sede, Varginha, Santo Antônio de São João Acima (atual Igaratinga), Mateus Leme, Sant'Anna de São João Acima (atual Itaúna), Pequi, São Gonçalo, Cajurú e Bicas. O Presidente da Câmara e Agente Executivo era o Major Fidélis Evaristo Firmiano Ribeiro, o Vice-Presidente Cel. Francisco Torquato de Almeida e os demais Vereadores: Manoel Ferreira Guimarães Filho, José Gonçalves Moreira, Manoel José Simões e Teófilo José Marinho.	1892
Instalação do Conselho de Intendência Municipal, em sessão da Câmara Municipal realizada em 22 de fevereiro, onde todos os seus membros prestaram juramento. Teve como primeira diretoria: Presidente - José Cândido Moreira, Vice-Presidente - Izaltino Dias, Secretário - Fernando Otávio da Cunha Xavier.	1890

## 1 - CARACTERIZAÇÃO DO TERRITÓRIO

RESUMO HISTÓRICO	ANO
Foi criada a Comarca do Pará pela Lei nº 11 de 13 de novembro e sua instalação ocorreu no ano seguinte, em 07.06.1892, tendo como primeiro Juiz de Direito, o Bacharel José Alves Ferreira da Silva Melo.	1891
Inaugurado na cidade em 13 de maio, o primeiro serviço de iluminação pública: a luz de lâmpões colocados no cruzamentos de ruas. O serviço foi arrematado pelo Sr. Antônio José Marinho (o Novato).	1893
Circulou o primeiro Jornal da Cidade de Pará de Minas, o semanário "A Cidade do Pará", sob a direção e redação principal do Sr. Bento Ernesto Júnior. O Jornal nº1 - Ano 1 circulou em 25 de março, um domingo.	1894
Criação do primeiro educandário de ensino secundário - o Externato Municipal - mantido pela municipalidade em 08 de janeiro, por uma proposta do Vereador Francisco José Moreira. Somente em 14 de março de 1897 é que o Externato foi instalado, sendo o Presidente da Câmara e Agente Executivo do Município, o Sr. Teófilo José Marinho.	1895
Surge o jornal " O Município do Pará", de Augusto César Moreira.	1895
Surge o Jornal " O Atleta" de Joaquim José de Oliveira e Silva, e daí em diante, muitos outros.	1896
Chega a cidade nos primeiros dias do ano, o Dr. Pedro Nestor de Salles e Silva. Atuou como Juiz de Direito na cidade por 36 anos.	1898
Passagem do século: inauguração das reformas da Matriz Nossa Senhora da Piedade e inauguração do Cruzeiro comemorativo à passagem do século, no alto da Rua Boa Vista, no Bairro Nossa Senhora das Graças.	1900/ 1901
O município perde os distritos de Sant´Ana de São João Acima (Itaúna) e Carmo do Cajurú, através da Lei Estadual 319 de 16 de setembro.	1901
Fundação do Centro Literário Paraense (atual Centro Literário "Pedro Nestor"), associação lítero-recreativa, em 20 de julho. Teve como primeira sede, o prédio situado na Rua Feliciano de Abreu nº 81, atual Rua Francisco Sales.	1902
Inauguração do primeiro serviço de água canalizada no Município.	1902
Instalação em 27 de outubro da Coletoria Federal (atual Posto da Receita Federal) à Rua Francisco Sales nº 41. Alguns anos mais tarde, a repartição foi transferida para a loja da Praça Cel. Francisco Torquato. Seu primeiro coletor foi o Sr. Silvino Antônio da Silva, primeiro escrivão o Sr. Joaquim Xavier Vilaça e primeiro auxiliar o Sr. Boanerges Moreira dos Santos.	1903
Inauguração do 1º Fórum da Comarca de Pará de Minas, na Praça Afonso Pena, onde se encontra atualmente o busto do Dr Benedito Valadares Ribeiro, um casarão assobradado, em 22 de janeiro.	1905

## 1 - CARACTERIZAÇÃO DO TERRITÓRIO

RESUMO HISTÓRICO	ANO
Fundação da Companhia Industrial Paraense em 19 de agosto, primeira indústria de tecidos criada na cidade, na Praça Conde da Conceição atual Praça Dr. Melo Viana. A inauguração ocorreu em 04.07.1908 e teve como membros da primeira diretoria os senhores: Cel. Manuel José Simões, Padre José Pereira Coelho, Cel. Manuel Ferreira Guimarães Filho e Cel. Américo Teixeira Guimarães.	1906
Inauguração do serviço de iluminação elétrica pela Usina Hidrelétrica do Jatobá, para suprir a cidade e a indústria, em 05 de julho.	1908
Inauguração da primeira Estação Telegráfica Federal, em 25 de Janeiro. Com a inclusão do serviço postal de correspondência, passou a denominar-se “Agência Postal Telegráfica” e, atualmente, denomina-se Empresa Brasileira de Correios e Telégrafos -EBCT.	1909
Instalação do primeiro cinema na cidade - o Cinema Paraense, numa iniciativa do Revmo. Padre José Pereira Coelho. Funcionou no antigo, prédio do Recreio Dramático, na Praça Padre José Pereira Coelho, em cuja área foi posteriormente, construída a Casa Paroquial.	1911
Instalação da agência local da Caixa Econômica Estadual, à Rua Benedito Valadares, onde tinha sido a primeira Agência do Banco do Brasil. Mais tarde adquiriu sede própria à praça Pe. José Pereira Coelho, 107.	1911
Inauguração da primeira Usina Hidrelétrica do Carioca, de propriedade da Companhia Industrial Paraense, em 29 de julho.	1911
Criação do Distrito de Florestal, e a cidade perde o Distrito de Pequi. O Município de Pará de Minas passa a ser constituído pelos seguintes Distritos: Sede, Mateus Leme, São José da Varginha, Santo Antônio do Rio São João Acima (Igaratinga), São Gonçalo do Pará, São Joaquim das Bicas e Florestal, conforme Lei Estadual nº 556 de 30/08.	1911
Instalação na cidade da segunda indústria de tecidos - a Companhia Pará Industrial (Conhecida por Fábrica do Meio), em 07 de abril. Sua primeira diretoria foi composta pelos senhores: Francisco Torquato de Almeida Júnior, Joaquim Xavier Vilaça e João Alves Ferreira da Silva. Foi incorporada pela Companhia Industrial Paraense em 18/01/1920.	1912
Inauguração do ramal ferroviário da cidade, em 08 de maio, numa extensão de 28 Km, ligando Pará de Minas a Soledade do Pará (atual Azurita).	1912
Criação do primeiro Grupo Escolar de Pará de Minas, a atual Escola Estadual “Torquato de Almeida”, através do Decreto 3.804 de 28.01.1913. Sua instalação ocorreu em 22 de março do ano seguinte, em prédio próprio da Praça Cel. Francisco Torquato, e teve como primeiro Diretor o Sr. Fernando Otávio da Cunha Xavier.	1913

## 1 - CARACTERIZAÇÃO DO TERRITÓRIO

RESUMO HISTÓRICO	ANO
Inauguração do Cinema Familiar, o segundo da cidade, em 27 de março, uma iniciativa de José Almeida.	1913
Fundação da Sociedade Dramática, sob a denominação de Clube Dramático "Dr. Cândido" em 24 de Julho, numa homenagem à memória do ilustre médico Dr. Cândido José Coutinho da Fonseca, que foi o iniciador e Diretor da primeira Sociedade Teatral da cidade.	1914
Lançamento e benção da pedra fundamental para a construção do Hospital Nossa Senhora da Conceição de Pará de Minas, em 17 de outubro. O discurso oficial foi proferido pelo Revmo. Monsenhor Francisco Lopes de Araújo - o Padre Nenem.	1915
Criação de uma sociedade de tiro, denominada "Linha de Tiro do Município do Pará" em sessão inaugural no Centro Literário "Pedro Nestor" em 20 de setembro.	1916
Realização do primeiro carnaval de Pará de Minas, nos dias 18,19 e 20 de fevereiro, documentado fotograficamente. O jornal "Cidade do Pará" de 01/03/1908 noticiava que o Clube Carnavalesco "Diabo Azul Sociedade de Rapazes da Elite Paraense", iniciava seus folguedos nessa data.	1917
Através do Censo realizado pelo Instituto Brasileiro de Geografia e Estatística - IBGE, o município contava com 10.962 habitantes.	1920
Fundação da terceira indústria de tecidos em 06 de junho - a Companhia Melhoramentos Pará de Minas (Fábrica da Várzea). Sua primeira diretoria foi constituída dos seguintes membros: Francisco Torquato de Almeida Júnior, José Gonçalves Moreira e José Gastão Machado. Em 24/02/1968 foi incorporada pela Companhia Industrial Paraense.	1920
O município "Cidade do Pará", por força da Lei nº 806 de 22.09.1921, passa a denominar-se Pará de Minas.	1921
Instalação da Companhia Força e Luz São Gonçalense (posteriormente Companhia de Fiação e Tecidos São Gonçalo) em São Gonçalo do Pará Distrito de Pará de Minas, em 28 de outubro. Sua primeira diretoria foi constituída por: Inácio Ferreira da Silva, Pedro Teixeira de Menezes e Torquato Alves de Almeida.	1923
Instalação da Companhia Loteria de Minas Gerais, com sede em Belo Horizonte, em 20 de maio, na Rua Sacramento esquina com Rua Antônio Novato. Seu primeiro agente foi o Sr. João Luiz de Melo.	1923
O então Distrito de Santo Antônio do Rio São João Acima, passa a denominar-se Igaratinga através da Lei Estadual nº 843 de 07 de setembro.	1923

## 1 - CARACTERIZAÇÃO DO TERRITÓRIO

RESUMO HISTÓRICO	ANO
Fundação da Caixa Beneficente Operária em 17 de abril, entidade social de assistência exclusiva aos operários da Companhia Industrial Paraense.	1924
Fundação do Americano Futebol Clube em 30 de julho, numa reunião presidida pelo Sr. José Orégia Guimarães.	1924
A Rua Alferes Esteves foi iluminada pela primeira vez a luz elétrica, em 23 de outubro.	1924
Criação do serviço de limpeza urbana, pela Lei Municipal nº 268 de 20 de setembro.	1924
Início das obras de construção do grande edifício destinado à instalação da Fábrica da Companhia Melhoramentos Pará de Minas, em 13 de outubro.	1924
Visita a esta cidade do Governador do Estado, Sr. Fernando de Melo Viana em 07 de outubro, com a finalidade de inspecionar as obras da Estrada de Ferro Paracatú, ligando Pará de Minas a Martinho Campos, e inaugurada 4 (quatro) anos depois, em 06.10.1929.	1925
Inauguração do primeiro serviço de telefones urbanos (a manivela) em 01 de setembro, cuja sede era um belo castelinho na Praça Padre José Pereira Coelho.	1925
Chegada da primeira locomotiva da Estação de Ferro Paracatú, em 13 de junho, que veio para os serviços de avançamento da ligação de Pará de Minas a Martinho Campos. Esse trecho foi inaugurado no dia 06 de outubro de 1929.	1926
Apresentação do Jornal Falado sob o título "Rádio Jornal" no salão nobre do Centro Literário "Pedro Nestor", com a colaboração dos Doutores Murilo Sales e Joaquim Mendes Júnior, Srs. Randolfo de Abreu, Antônio Guimarães de Almeida, João Anatólio Lima, José Ferreira de Oliveira e de Maria Vilaça e Maria Amélia Guimarães Simiri.	1926
Realização do primeiro recital de violão na cidade, no palco do Ideal Cinema em 29 de novembro. Apresentação do violinista cego Sr. Levindo A. Conceição.	1926
Inauguração da rede municipal de telefonia em 07 de outubro, quando o Dr. Aristides Milton Presidente da Câmara e Agente Executivo, fez a primeira ligação telefônica para Cova D'Anta (atual Ascensão).	1926
Fundação da Associação das Obras das Vocações Sacerdotais em 27 de Maio, por determinação do arcebispo desta Diocese Dom Antônio dos Santos Cabral.	1927

## 1 - CARACTERIZAÇÃO DO TERRITÓRIO

RESUMO HISTÓRICO	ANO
Inauguração da primeira fábrica de manteiga, gelo e pasteurização de leite (laticínios), localizada no cruzamento das Ruas Raimundo Menezes com Gonçalves Ferreira, em 01 de maio. Tratava-se de uma filial da firma Artur Savassi e Cia., estabelecida em Belo Horizonte. Foram padrinhos o Sr. Tenente Júlio de Melo Franco e esposa.	1927
Fundação do segundo estabelecimento de ensino secundário - o Ginásio Paraense - em 17 de fevereiro, sob o denominação de Escola Comercial de Pará de Minas, sendo seu diretor fundador o Revmo. Pe. Inácio Campos e secretário, o Sr. Joaquim de Araújo Mendes. Por questões políticas encerrou suas atividades em 15/02/1931.	1928
Por iniciativa do Tenente Júlio de Melo Franco, Presidente da Câmara e Agente Executivo Municipal, em 1929 foi transferido para Pará de Minas o Ginásio São Geraldo, fundado na cidade de Oliveira, instalando-se no prédio da Câmara Municipal, com a denominação de Ginásio Municipal São Geraldo. Em 1931, com o fechamento do Ginásio Paraense, o Ginásio Municipal São Geraldo foi transferido para o prédio do antigo Grande Hotel (atual Casa da Cultura). A primeira turma de alunos foi diplomada em 1934. Em dezembro de 1941 encerrou suas atividades, motivada pela criação do Ginásio São Francisco.	1929
Inauguração do ramal ferroviário da Estrada de Ferro Paracatú, em 06 de outubro, ligando Pará de Minas a Martinho Campos.	1929
Inauguração oficial do novo prédio do Hospital Nossa Senhora da Conceição na Rua Benedito Valadares, em 17 de fevereiro, onde funciona até a presente data.	1929
Instalação nas dependências do Salão Ires, na Rua Benedito Valadares nº 249, de uma seção de bicicletas de aluguel, a terceira da cidade, sob a responsabilidade do Sr. Jair Marques (Jair do Ivo). A primeira foi instalada em 1919, pelo Sr. Mário Hermógenes Ferreira.	1932
Início das atividades da Casa Comercial "São José" em 01 de Junho, de propriedade de José Inácio Marinho, com a venda de artigos funerários inclusive confecção de caixões.	1932
Instituição do Diretório Municipal do Partido Progressista em 01 de fevereiro, numa reunião presidida pelo Dr. Benedito Valadares Ribeiro, realizada no Salão Nobre da Prefeitura Municipal, e contou com a presença de grande massa popular e de componentes das diversas correntes políticas do Município.	1933
O político para-minense Benedito Valadares, então Deputado Federal, assume a Interventoria de Minas Gerais em 12 de dezembro, tornando-se em seguida, Governador de Minas Gerais em 05/04/1935.	1933

## 1 - CARACTERIZAÇÃO DO TERRITÓRIO

RESUMO HISTÓRICO	ANO
Inaugurado o serviço de transporte de passageiros de Pará de Minas para Belo Horizonte em 16/08/1933. O "auto-ônibus", de propriedade do Sr. Antônio Epaminondas Marinho, saía da Praça Padre José Pereira Coelho às 6:00 horas, chegando à Capital às 10 horas. Retornava às 15:00 horas e às 19:00 horas aqui estava novamente.	1933
Início da Construção do primeiro trecho da estrada que liga Pará de Minas a Juatuba em 01 de agosto , pela turma nº 8 - Feitor Clarindo Palhares Cardoso.	1934
Instalação de uma agência do Banco do Lavoura de Minas Gerais, à Rua Benedito Valadares, nº 200, ao lado do antigo Hotel Marinho, em 23 de setembro.	1934
Instalação de uma estação Rádio-Telegráfica , para comunicação com o país, em 06 de abril.	1934
Inauguração da Escola Estadual "Governador Valadares" de 1º grau (segundo grupo escolar da cidade), pelo Governador do Estado Sr. Benedito Valadares Ribeiro, dia 16 de Junho. Os paraninfos foram os Professores José Fábio de Vilhena e Alice de Abreu e Silva. Entretanto, a criação oficial da escola somente ocorreu cerca de 10 anos depois, pelo Decreto nº 2.140 de 12 de abril de 1945, assinado pelo mesmo governador e referendado pelo Secretário da Educação Cristiano Monteiro Machado.	1935
Fundação do Paraense Esporte Clube, sociedade para a prática da Educação Física e Desportiva, em 15 de maio.	1936
Inauguração da rede telefônica interurbana em 17 de janeiro, ficando Pará de Minas ligada a todos os lugares em que já existia o serviço da Companhia Telefônica Brasileira.	1937
Inauguração da Usina Inconfidência de Pará de Minas em 13 de Julho. Seu primeiro diretor foi o Sr. Manuel Ferreira Garcia. Essa Usina foi transferida para a Companhia Agrícola de Minas Gerais-CAMIG. Lá era beneficiado todo o algodão da região, com o aproveitamento industrial para venda de sementes, torta, línter, óleo, etc.	1937
Fundação da Banda de Música "Santo Antônio" em janeiro. Posteriormente, passou a denominar-se "Banda de Música Lira de Santa Cecília".	1937
Fundação do Sindicato dos Trabalhadores nas Indústrias de Fiação e Tecelagem de Pará de Minas em 26 de maio, numa reunião realizada no salão do Ideal Cinema, com o comparecimento de 53 operários.	1938
Instalação do Centro de Saúde, atual Policlínica, em abril.	1938

## 1 - CARACTERIZAÇÃO DO TERRITÓRIO

RESUMO HISTÓRICO	ANO
A Usina de Florestal inicia o abastecimento de energia elétrica em Pará de Minas, em 17 de setembro.	1938
Os Distritos de Mateus Leme e Igarapé são desmembrados e emancipados do Município de Pará de Minas, pelo Decreto Lei 148 de 17 de dezembro e Igarapé é incorporado a Mateus Leme.	1938
Inauguração da Agência do Banco Mineiro da Produção, em 05 de fevereiro.	1939
A cidade recebe a primeira visita do Exmo. Sr. Presidente da República Getúlio Vargas, em 27 de abril.	1939
A cidade recebe a visita do Exmo. Sr. Ministro da Justiça Osvaldo Aranha, em 13 de maio.	1939
Inauguração do busto do Governador Benedito Valadares, na Praça Afonso Pena, em 04 de dezembro.	1939
Colocação e benção do primeiro paralelepípedo para o calçamento da cidade, em 01 de agosto, em frente à Prefeitura.	1939
Inauguração da Praça de Esportes do Pará e da Fábrica Escola Benjamim Ferreira Guimarães, em 11 de maio.	1940
Inauguração do novo cemitério, com a denominação de "Cemitério Santo Antônio".	1942
Fundação do Ginásio São Francisco - Departamento Masculino em 07 de março, pelo Governador Benedito Valadares Ribeiro. Seu primeiro diretor foi o Revmo. Padre Frei Lourenço Van-Baver, da Congregação dos Franciscanos Menores. Em dezembro desse ano, diplomou a sua primeira turma, remanescentes do Ginásio São Geraldo. A nova sede do Ginásio São Francisco - Departamento Masculino é a atual "Escola Estadual Fernando Otávio", inaugurada em 25/02/1943.	1942
Inauguração do Cine Teatro Vitória em 11 de fevereiro, na Rua Benedito Valadares, com a exibição do filme "Náufrago", uma produção da United Artists. Empresa de propriedade dos Srs Mauro Xavier e Raimundo Menezes.	1942
Fundação do Colégio Sagrado Coração de Maria em 07 de março, com a denominação de " Departamento Feminino do Ginásio São Francisco" atual Colégio "Bellar Sagrado Coração de Maria" e teve como fundadoras: Irmã Superiora Maria Antônia e Irmãs Eustáquia, Mercês, Terezinha, Maria Rosalina e Maria Mirian. Funcionou com externato e internato de 1942 a 1948, no prédio do antigo Grande Hotel.	1942

## 1 - CARACTERIZAÇÃO DO TERRITÓRIO

RESUMO HISTÓRICO	ANO
Fundação do Pará de Minas Tênis Clube, em 15 de setembro. A primeira diretoria foi empossada três anos depois e teve como Presidente o Dr. Álvaro de Abreu e Silva , Vice-Presidente o Dr. Jacinto Menezes Mendonça, 1º Secretário o Sr. José Ferreira de Abreu, 2º Secretário Sr. Arnaud Marinho, 1º Tesoureiro Sr. Hugo Marinho e 2º Tesoureiro Sr. Carlos José da Silva.	1943
Criação do Aeroclube de Pará de Minas, em uma reunião realizada no Centro Literário Pedro Nestor, no dia 29 de dezembro.	1945
Durante as comemorações do Primeiro Centenário da Paróquia de Nossa Senhora da Piedade, houve a ordenação do Padre Hely de Oliveira Mendes, natural desta cidade, em 15 de setembro.	1946
Sagração da Capela Nossa Senhora da Conceição (Capela do Hospital), doação de Torquato Alves de Almeida, em 12 de setembro.	1946
Criação de um Clube de Caçadores, numa concorrida reunião realizada no Centro Literário Pedro Nestor, em 23 de setembro.	1946
Realização no salão do Centro Literário "Pedro Nestor" de uma reunião da Sociedade Rural de Pará de Minas, no dia 17 de agosto, com o fim de ser criada na cidade a cruzada da Educação, para beneficiar a educação rural.	1946
Início das atividades do Instituto Coronel Benjamim Ferreira Guimarães - o Patronato, com a chegada do Padre Arcanjo Moratelli, Salesiano encarregado de dirigir o Instituto. A inauguração oficial ocorreu em 03 de março de 1947.	1946
Fundação do Centro de Puericultura "Odete Valadares" no Hospital Nossa Senhora da Conceição de Pará de Minas, em sessão realizada em 07 de outubro.	1947
Inauguração da agência local do Banco de Minas Gerais S/A na Rua Benedito Valadares nº 314, em 23 de fevereiro. Teve por primeiro gerente o Sr José Moreira dos Santos Guimarães.	1947
Doação efetuada pelo Interventor Federal Dr. Alcides Lins, a pedido do então Prefeito Municipal Sr. José Vicente Marinho, de um terreno para a construção do prédio próprio do Colégio Sagrado Coração de Maria, à Rua Dr. Higino, no Bairro da Várzea, o que foi efetivado pela Lei Estadual nº 2.096 de 15 de março.	1947
Missa celebrada pelo Vigário Padre José Viegas da Fonseca no alto da Rua Vigário Paulino, ao ar livre, no local onde seria construída uma nova igreja na cidade, a atual Igreja Nossa Senhora das Graças, em 14 de setembro.	1947

## 1 - CARACTERIZAÇÃO DO TERRITÓRIO

RESUMO HISTÓRICO	ANO
O Distrito de São Gonçalo do Pará é desmembrado e emancipado do Município de Pará de Minas, através da Lei Estadual 336 de 27 de dezembro.	1948
Instalação da agência da Caixa Econômica Federal em 25 de setembro, e teve como primeiro gerente Dr. Osvaldo Ribeiro Lage.	1948
Inauguração do Cine Imperial na Rua Benedito Valadares (ao lado de A Futurista) em 10 de dezembro, com a exibição do primeiro filme "No Velho Colorado" excelente tecnicolor da Colúmbia-Pictures. Os ingressos custavam CR\$ 4,00 (quatro Cruzeiros)	1949
Inauguração do prédio (nova sede) do Ginásio São Francisco - Departamento Feminino.	1949
Realização da primeira Exposição Agro-Industrial Regional de Pará de Minas, no período de 31.08 a 04.09, no prédio do antigo Grande Hotel (Praça Torquato de Almeida nº 26) com o apoio da Secretaria de Estado da Agricultura e Prefeitura Municipal . O presidente da Comissão Organizadora Central foi o Revmo. Padre José Viegas.	1949
Inclusão do Curso Normal no Colégio Sagrado Coração de Maria, passando então a denominar-se Colégio Normal Sagrado Coração de Maria.	1950
Inauguração em 02 de novembro da Agência do Banco do Brasil S/A, no prédio da Rua Benedito Valadares, nº 92, local onde se encontra hoje a atual agência.	1950
O ilustre cidadão pará-minense Dr. Ovídio de Abreu é eleito Deputado Federal.	1950
Inauguração do Asilo "Padre José Pereira Coelho" em 01 de maio.	1951
Fundação da Companhia Fiação e Tecelagem Pará de Minas, em 26 de agosto. Sua primeira diretoria era assim constituída: José de Almeida Mendonça, Dr. Edward Moreira Xavier e Antônio de Almeida Assis.	1951
Instalação da Delegacia Fiscal das Rendas Estaduais (atual Administração Fazendária de Pará de Minas) em 29 de setembro, ocupando inicialmente o andar térreo `a direita (prédio do antigo Grande Hotel), na Praça Torquato de Almeida, nº 26 (atual Casa da Cultura).	1951
À Companhia Industrial Paraense é outorgada concessão para fazer comércio de energia elétrica na cidade, através do Decreto nº 29.565 de 15 de maio, em substituição à Prefeitura, pelo prazo de 30 anos.	1951

## 1 - CARACTERIZAÇÃO DO TERRITÓRIO

RESUMO HISTÓRICO	ANO
Inauguração do busto do Ovídio Xavier de Abreu na Praça da Rua Delfim Moreira, atual Praça Cônego Gabriel Hugo da Costa Bittencourt, em 28 de setembro, data que consta na placa. Na realidade ocorreu às 20:00 horas do dia 30 de setembro, mesmo dia da benção e inauguração do Estádio Ovídio de Abreu, de acordo com o programa distribuído à população e reportagem no jornal "Estado de Minas".	1951
Inauguração do Estádio "Ovídio de Abreu" conhecido como "Campo Paraense", em 20 de setembro.	1951
Criação do Distrito de Carioca pela Lei nº1.039 de 12 de dezembro.	1953
Foi afixado o primeiro aparelho indicador da direção dos ventos de superfície, a tradicional "biruta", no Aeroporto de Pará de Minas pelo Sr. Arnaud Marinho no dia 12 de junho, marco da inauguração do Aeroporto.	1953
Inauguração da sede própria do Centro de Saúde, atual Policlínica, na Praça Galba Veloso, em 02 de janeiro.	1954
Elaboração do primeiro Plano Diretor da Cidade, pelo Departamento Geográfico do Estado, sob a orientação do Engenheiros Octávio Roscoe, a pedido do então Governador do Estado Juscelino Kubitschek de Oliveira. Foi aprovado pela Lei nº 287 de 1º de Setembro, e a iniciativa foi do Prefeito José Vicente Marinho.	1954
Fundação da Associação dos Secundaristas de Pará de Minas (A.S.P.M.) em 14 de abril.	1954
Inauguração em 1º de novembro, do monumento erigido na Praça Cel. Francisco Torquato (pai do homenageado), da escultura de seu ilustre filho Torquato Alves de Almeida (nascido em 01.11.1877 e falecido em 28.06.1948), evento promovido pela Prefeitura Municipal dando cumprimento à Lei nº 17 de 16.08.1948. No mesmo dia, foi inaugurado o seu busto no Hospital Nossa Senhora da Conceição.	1954
O ilustre pará-minense Benedito Valadares Ribeiro é eleito Senador da República.	1954
Fundação da Escola Comercial Nossa Senhora da Piedade, em 02 de outubro.	1955
Início das atividades da EMATER - Empresa de Assistência Técnica e Extensão Rural em dezembro, então com a denominação de ACAR - Associação de Crédito e Assistência Rural.	1955
A Escola Estadual "Professor Pereira da Costa" foi criada pelo Decreto nº 4.527 de 28 de março, assinado pelo Governador do Estado Dr. Juscelino Kubitschek de Oliveira e instalada em 11 de junho do mesmo ano.	1955

## 1 - CARACTERIZAÇÃO DO TERRITÓRIO

RESUMO HISTÓRICO	ANO
Eleito Deputado Estadual, Dr. Wilson de Melo Guimarães.	1955
Fundação do Rio Branco Futebol Clube de Pará de Minas, em 10 de abril.	1956
Lançamento da semente para a construção da Cidade Ozanan de Pará de Minas, iniciativa do Sr. Francisco Henrique de Carvalho ( o Chico da Tereza) em 26 de agosto de 1956. Em 27 de novembro de 1958, houve a solenidade de lançamento da Pedra Fundamental.	1956
Inauguração da agência local do Banco Mercantil de Minas Gerais S/A na Rua Benedito Valadares, nº 10, em 29 de abril. O primeiro gerente foi o Sr. Benedito Vasconcelos Prado.	1956
Sagração Episcopal na Matriz Nossa Senhora da Piedade do Vigário da Paróquia Nossa Senhora da Piedade, Padre Geraldo Maria de Moraes Penido como Bispo Titular de Avissa e Auxiliar do Arcebispo Metropolitano Dom Antônio dos Santos Cabral, em 11 de maio. Passou a ser tratado por Dom Geraldo Maria de Moraes Penido. Foi a única Sagração Episcopal ocorrida em Pará de Minas.	1956
Fundação do Grupo de Fraternidade Espírita "Antônio de Pádua", em 20 de dezembro à Rua Vigário Paulino, nº 77. Foi reconhecida de Utilidade Pública Estadual através da Lei nº 2.621 de 21/07/1962, assinada pelo Exmo. Sr. Governador do Estado José de Magalhães Pinto, e em 25.02.1975 foi sancionada a Lei Municipal nº 1.553, declarando-o de Utilidade Pública Municipal.	1957
Instalação em 21 de julho da Estação Rodoviária de Pará de Minas, criada pela Lei Municipal nº 163 de 15 de maio de 1951. Foi instalada no pavimento térreo do antigo Grande Hotel, atual Casa da Cultura, através da Lei nº 356 de 06 de junho de 1956.	1957
Lançamento da Pedra Fundamental para a Construção do Automóvel Clube de Pará de Minas, em terreno doado em 19 de janeiro pelo Cel. José de Melo Franco e iniciativa do Dr Raimundo Ferreira de Oliveira.	1958
Instalação da agência local do IAPI (atual INSS), na Praça Torquato de Almeida nº 76 em 15 de janeiro. Sua sede própria foi inaugurada dia 20/09/1971, com a presença do Superintendente em Minas Gerais, Professor João Camilo de Oliveira Torres	1958
Pará de Minas comemora seu centenário em 20 de setembro.	1959
Inauguração da Gruta Nossa Senhora de Lourdes, em 01 de fevereiro.	1959

## 1 - CARACTERIZAÇÃO DO TERRITÓRIO

RESUMO HISTÓRICO	ANO
Inaugurada em 19 de setembro o serviço de telefones automáticos, através da Companhia Telefônica de Pará de Minas, posteriormente encampada pela CTBC - Cia. de Telefones do Brasil Central. Sua primeira diretoria foi constituída por Joaquim Marinho Mendonça - Diretor Presidente, Dr. Raimundo Ferreira de Oliveira- Diretor Secretário e Amadeu Lopes Flores - Diretor Tesoureiro.	1959
Inaugurada a Usina Carioca II, depois Usina Dr. Vitorino dos Santos, em fevereiro de 1960, para suprir a cidade de energia elétrica.	1960
Instalação em 15 de Julho do Diretório Regional do Partido Social Progressista - PSP.	1960
Criação do Grupo Escolar "Clóvis Salgado" em 16 de fevereiro, pelo Decreto nº 5.760. A escola funcionou inicialmente numa antiga casa da Rua Melo Guimarães, nº 79. Em 1966, foi transferida para o prédio próprio, na Rua Pouso Alegre.	1960
Os Distritos de Florestal, Igaratinga e São José da Varginha foram desmembrados e emancipados de Pará de Minas, pela Lei Estadual 2.764 de 30 de dezembro.	1962
Criação dos Distritos de Ascensão e Córrego do Barro através da Lei Estadual nº 2.764 de 30 de dezembro.	1962
Fundação da Associação Comercial e Industrial de Pará de Minas em 23 de fevereiro, com a seguinte diretoria. Presidente: Mário Viana Filho, Vice-Presidente: Hélio de Melo Mendonça, Primeiro-Secretário: Onofre da Conceição Junqueira, Segundo-Secretário: Paulo Mendes Faria, Primeiro-Tesoureiro: Fuad Ibrahim Simão e segundo Tesoureiro: José Gentil de Almeida.	1962
Inaugurado oficialmente em 25 de agosto, o monumento ao Cristo Redentor, com a supervisão técnica do Engenheiro Ives Soares da Cunha e colocado no alto da Serra de Santa Cruz, por iniciativa do Sr. Joaquim Xavier Vilaça.	1963
Início da construção da nova Matriz de Nossa Senhora da Piedade, em 19 de março. Os projetistas foram os engenheiros Dr. Otávio Roscoe e Dr. Manuel Pereira Campos.	1963
Fundação do Patafufo Country Clube em 26 de março. Foram seus sócios-fundadores: Dr. Edward Moreira Xavier, Dr. Heleno Vieira Leitão, Joaquim Pereira Duarte, José de Castro Matoso, Ivan Vieira Leitão, Dr. Paulo de Souza Marinho, Dr. Manuel Pereira Campos, Dr. Paulo Mendonça Ferreira, Dr. Ives Soares da Cunha e Dr. Weber Leite Magalhães Pinto.	1964
Chegada do Padre Libério a Pará de Minas, no mês de dezembro.	1965

## 1 - CARACTERIZAÇÃO DO TERRITÓRIO

RESUMO HISTÓRICO	ANO
Pará de Minas recebeu a primeira visita da Imagem de Nossa Senhora Aparecida - Padroeira do Brasil, em 12 de maio. O Arcebispo de São Paulo Dom Antônio Macedo acompanhou-a. Foi saudada pelo Dr. Paulo Mendonça Ferreira em palanque, à porta da antiga Matriz Nossa Senhora da Piedade.	1965
Criação da Bandeira do Município de Pará de Minas, pela Lei nº 851 de 16 de setembro, promulgada pelo então Prefeito Municipal Walter Martins Ferreira.	1965
Instalação em 29 de janeiro, através da Portaria nº 38/1966 da atual Escola Estadual Fernando Otávio de 1º e 2º graus, originalmente Ginásio Estadual "Fernando Otávio", criado pelo Governador José de Magalhães Pinto, através do Decreto nº 3.432 de 08 de outubro de 1963. Seu primeiro diretor foi o Dr. Fernando Queiroz Xavier. As atividades letivas iniciaram em 15 de março de 1966 no 2º andar do antigo Grande Hotel, hoje Casa da Cultura. Foi transferida para o prédio do extinto Ginásio São Francisco - Departamento Masculino, em 1967.	1966
Instalação do Grupo Escolar "Frei Concórdio" hoje Escola Estadual Frei Concórdio, em 29/01/1966. Foi criado pelo Decreto 8.711 de 20 de setembro de 1965.	1966
Instalação em 20 de setembro da Biblioteca Pública "Professor Melo Cançado", criada pela Lei 558 de 13 de junho de 1960. Recebeu esta denominação através da Lei 904 de 22 de setembro de 1966.	1966
Construção de duas pontes; a da Avenida Presidente Vargas e a da Rua Raimundo Menezes, pelo Engenheiro do Estado Dr. Ives Soares da Cunha, durante a administração do Prefeito Walter Martins Ferreira.	1966
Desativação do Cemitério Paroquial.	1966
A CEMIG assume o serviço de fornecimento de energia elétrica em Pará de Minas, através do Decreto Federal 58.005, de 15 de março.	1966
Instalação da Nova Paróquia de São Francisco e posse de seu primeiro vigário, o Revmo. Pe. Frei Leopoldo Lafeber, da Ordem dos Franciscanos Menores, em 17 de abril.	1966
Encerramento das atividades do Ginásio São Francisco - Departamento Masculino em 28 de fevereiro, por determinação da Ordem Franciscana.	1966
Inauguração da Cidade Ozanan de Pará de Minas em 15 de outubro.	1967
Inauguração do monumento de Nossa Senhora Aparecida, na Praça da Independência, em 12 de maio.	1967
Fundação do Lions Clube de Pará de Minas - Distrito L-11 dia 13 de maio. Carta Constitutiva de 20 de agosto.	1967

## 1 - CARACTERIZAÇÃO DO TERRITÓRIO

RESUMO HISTÓRICO	ANO
Instalação do Grupo Escolar Coronel João Ferreira, através da Lei 2.610 de 15 de fevereiro de 1967. Sua criação foi em 02 de maio de 1962, através do Decreto 6.564.	1967
Inauguração do Prédio do Jardim de Infância "Professor Geraldo Martins Ferreira e Melo" em 20 de setembro. Foi criado pela Lei 8.712 de 20 de setembro de 1965 e instalado em 29 de janeiro de 1966. Funcionou inicialmente no Salão Paroquial na Rua Major Manoel Antônio. A construção do prédio próprio foi autorizada pela Lei Municipal 971 de 22 de agosto de 1967.	1968
A companhia Melhoramentos Pará de Minas (Fábrica da Várzea) foi incorporada pela Companhia Industrial Paraense em 24 de fevereiro.	1968
O Ginásio Estadual "Fernando Otávio" inicia seu 2º Grau , através da Portaria 120/67 de 12 de janeiro. Em 1974 passou a denominar-se "Escola Estadual Fernando Otávio".	1968
Comemoração da Primeira Semana do Estudante, de 4 a 11 de fevereiro, sob o patrocínio da Associação dos Secundaristas de Pará de Minas.	1968
Inauguração do novo prédio da Delegacia de Polícia, na Praça Afonso Pena, em 31 de janeiro.	1968
Realização do primeiro Festival da Canção Popular dia 28 de setembro, numa promoção do Clube dos Castores.	1968
Criação da Escola Nossa Senhora da Piedade de 2º grau, no mês de outubro, por um ideal na época de três diretoras de escolas da cidade: Dêmia Lopes dos Santos, Maria Inês Mendes de Paula, Vera Lúcia Barbosa e a inspetora Avany Vilhena Diniz. Foi instalada em 08 de março de 1969.	1968
O controle acionário da Companhia Telefônica de Pará de Minas passa para a Companhia de Telefones do Brasil Central - CTBC, em 08 de agosto.	1968
Constituição do Diretório local da ARENA - Aliança Renovadora Nacional em 10 de agosto, integrada por elementos pertencentes aos ex-partidos UDN-União Democrática Nacional e PTB- Partido Trabalhista Brasileiro.	1969
Inauguração do Prédio da Estação Rodoviária e da nova sede da Câmara Municipal, em 20 de setembro. Pela Lei 1.775 de 29 de maio de 1978, o Terminal Rodoviário foi denominado "Governador Israel Pinheiro".	1969
Início das aulas da Faculdade de Ciências Humanas, em 04 de março, com celebração de missa pelo Bispo Dom Cristiano. Foi criada como Extensão da Universidade Católica de Minas Gerais, através do Convênio firmado em 15 de outubro de 1968.	1969

## 1 - CARACTERIZAÇÃO DO TERRITÓRIO

RESUMO HISTÓRICO	ANO
Criação da APAE - Associação dos Pais e Amigos dos Excepcionais, em 26 de março.	1969
Início do Asfaltamento da Cidade com a pavimentação em frente à Rodoviária, bem como do acesso a ela, pela Rua dos Expedicionários.	1969
Inauguração da BR-262, em 25 de novembro.	1969
Abertura da Avenida Ovídio de Abreu, de acordo com a Lei 1.143, de 06 de agosto.	1969
Inauguração da Capela de Nossa Senhora dos Passos, na Praça Galba Veloso, em 14 de setembro.	1970
Inauguração da sede do Grupo dos Escoteiros de Pará de Minas, com a presença de autoridades e de um grupo de Escoteiros de Belo Horizonte. O evento aconteceu na sede do Sindicato Rural de Pará de Minas à Rua Ricardo Braga, nº 40, em 20 de setembro.	1970
Inauguração do Centro Educacional " Ministro Jarbas Passarinho" em 20 de janeiro, com a presença do seu Patrono, cuja denominação foi outorgada através da Lei 1.231 de 30 de novembro.	1970
Conclusão da construção do prédio da Escola Emendativa Dr. Lage em dezembro. A inauguração oficial ocorreu em 06 de fevereiro de 1972.	1971
Início dos trabalhos de demolição da velha Matriz de Nossa Senhora da Piedade em 25 de abril, sendo vigário da Paróquia o Revmo. Cônego Gabriel Hugo da Costa Bittencourt.	1971
Recepção no trevo da Avenida Ovídio de Abreu ao ilustre Governador do Estado Dr. Rondon Pacheco, em sua primeira visita a Pará de Minas, no dia 06 de agosto.	1971
Inauguração da sede própria do prédio do INPS, atual INSS, antigo IAPI, na Rua Benedito Valadares, nº 266, em 20 de setembro.	1971
Sagração da nova Matriz de Nossa Senhora da Piedade pelo Revmo. Dom Humberto Mozzoni, Núncio Apostólico do Brasil, em sua primeira visita a Pará de Minas, sendo Pontífice S.S. Paulo VI; Bispo Diocesano Dom Cristiano Portela de Araújo Pena e Vigário da Paróquia Cônego Gabriel Hugo da Costa Bittencourt, em 09 de abril.	1972
Fundação do Sindicato dos Trabalhadores Rurais de Pará de Minas, em 16 de abril, sendo essa a sua primeira diretoria: Presidente: Celestino Alves Moreira da Silva; Vice-Presidente: Francisco Dutra, Secretário: José Moreira Dutra e Tesoureiro: José Luiz Sobrinho.	1972
Fundação da SOREL - Sociedade Reflorestadora Ltda. em 03 de abril, pelos Srs. Ney Campolina Ferreira, Djalma Marçal Rezende, Geraldo Magela Diniz e Geraldo Duarte.	1972

## 1 - CARACTERIZAÇÃO DO TERRITÓRIO

RESUMO HISTÓRICO	ANO
Instalação do Rotary Clube de Pará de Minas (Distrito 4.760), instalado em 27 de dezembro.	1972
Criação da Escola Estadual “Nossa Senhora Auxiliadora”, em 11 de abril. Funcionou 7 anos no prédio do antigo Asilo Padre José Pereira Coelho.	1973
Fundação da Associação dos Trabalhadores nas Indústrias Metalúrgicas e Mecânicas de Pará de Minas, em 02 de junho.	1973
Inauguração e bênção da primeira creche da cidade, a Creche Lar Santa Terezinha, em 23 de junho.	1974
Oficialização do Hino de Pará de Minas, com letra e música do Cônego Gabriel Hugo da Costa Bittencourt, pela Lei Municipal nº 1.516 de 11 de setembro, e confirmado pela Lei nº 2.321 de 20.11.1985.	1974
Realização da Primeira Feira de Arte, compreendendo pintura, artesanato e escultura no andar térreo do INPS nos dias 14 a 22 de setembro, numa promoção da Prefeitura Municipal.	1974
Criação da Escola Estadual “Manuel Batista” de 1º grau de 5ª a 8ª séries, através do Decreto nº 16.119 de 22 de fevereiro, instalado no prédio do G.O.T. - Ginásio Orientado para o Trabalho, na Rua Rio de Janeiro, 364.	1974
Inauguração da nova Praça Padre José Pereira Coelho, dotada de fonte luminosa sonora e concha acústica, em 20 de março.	1975
Apresentação nas ruas da cidade, do desfile militar com a tropa do 7º Batalhão da Polícia Militar sediada em Bom Despacho, em comemoração ao 7 de Setembro - dia da Independência do Brasil.	1975
Reconhecida como Sindicato dos Trabalhadores nas Indústrias Metalúrgicas e Mecânicas de Pará de Minas em 02 de julho, a Associação dessa classe, criada em 1973.	1975
Inauguração do Salão Nobre do Hospital Nossa Senhora da Conceição em 29 de abril, com a colocação do busto do benfeitor do mesmo, Torquato de Almeida, em local de honra.	1976
Inauguração da FUMUSA - Fundação Municipal de Saúde, à Rua Nossa Senhora das Graças nº 15, em 20 de setembro.	1976
Inauguração do Ginásio Poliesportivo “Coronel Nelson Bartels”, em 30 de janeiro - o primeiro poliesportivo da cidade.	1977
Criação do Conselho Municipal de Desenvolvimento em 30 de março, pela Lei 1.673. Sua função foi regulamentada pelo Decreto 617 de 26 de abril de 1977.	1977

## 1 - CARACTERIZAÇÃO DO TERRITÓRIO

RESUMO HISTÓRICO	ANO
Inauguração da Sede da 51ª Companhia Especial do 7º Batalhão de Polícia Militar, no Trevo de Pará de Minas na BR-262, em 20 de setembro.	1977
Inauguração do sistema D.D.D. - Discagem Direta à Distância e das novas instalações da Companhia de Telefones do Brasil Central - CTBC, na Rua Benedito Valadares, nº 162, em 20 de setembro.	1977
Fundação da ARPPA - Associação Recreativa dos Professores Paraenses em 31 de outubro, efetivada em 09 de novembro do mesmo ano.	1978
Início da canalização do Ribeirão Paciência, um trecho de 190,00m, e obras de dragagem.	1978
Inauguração do armazém da CASEMG, com a presença do Governador do Estado Levindo Ozanan Coelho, em 20 de setembro.	1978
Realização da 1ª Festa do Frango de Pará de Minas, no Ginásio Poliesportivo da Praça de Esportes, entre os dias 25 a 30 de setembro.	1978
Inauguração da atual sede do Banco do Brasil, em 29 de março, situada na Rua Benedito Valadares, nº 92.	1978
Inauguração do Centro Educacional "Juscelino Kubitschek, em 19 de setembro, sede da Escola Estadual Nossa Senhora Auxiliadora.	1979
Em 02 de março, foram trasladados de Belo Horizonte para esta cidade, os restos mortais do Senador Benedito Valadares Ribeiro. Estiveram presentes a viúva D. Odete Valadares e família, o Governador Levindo Ozanan Coelho, o Vice-Presidente da República Dr. Aureliano Chaves, Secretários de Estado, Deputados e autoridades estaduais e municipais.	1979
Inauguração da Rádio AM "Santa Cruz", em 12 de outubro.	1979
Morre em Divinópolis o Padre Libério Rodrigues Moreira, no dia 21 de dezembro. Residiu em Pará de Minas desde dezembro de 1965. Foi velado por algumas horas na Igreja Nossa Senhora das Graças e sepultado em Leandro Ferreira.	1980
Inauguração do monumento ao visitante, na entrada da Avenida Ovídio de Abreu, em atendimento à solicitação do Rotary Clube, no dia 20 de agosto.	1980
Início da Festa da Cavalgada de Pará de Minas no mês de abril, a primeira de grande porte a acontecer no Estado.	1980
A Companhia de Tecidos Santanense adquiriu o parque têxtil da Companhia Industrial Paraense.	1980
Início da demolição do antigo prédio da Prefeitura, autorizada pela Lei 1.978 de 06 de fevereiro.	1981

## 1 - CARACTERIZAÇÃO DO TERRITÓRIO

RESUMO HISTÓRICO	ANO
Realização da primeira Olimpíada Patafufo Country Clube, com desfile de abertura na própria sede do clube, em 25 de outubro.	1981
Inauguração do prédio da Escola Estadual “Dom Bôsko” em 13 de março. Foi criada em 13 de setembro de 1963 e instalada no dia 27 do mesmo mês em prédio de estrutura metálica, até sua sede ser inaugurada.	1981
Inauguração do Monumento aos Expedicionários, em 20 de setembro, na confluência da Praça Melo Viana com Avenida Presidente Vargas.	1981
Fundação da Associação dos Servidores Públicos Municipais, em 09 de dezembro.	1981
Inauguração da 2ª Rádio na cidade: a FM Espacial, em 13 de agosto.	1982
Criação da Escola Estadual “Ademar de Melo”, em 25 de junho, pelo Decreto 22.130. Sua sede própria foi inaugurada em 20 de setembro de 1985.	1982
A COPASA assume o tratamento e distribuição de água na cidade em 1º de junho, autorizada pela Municipal 1.880 de 03 de outubro de 1979.	1982
Inauguração do Palácio da Municipalidade - o atual prédio da Prefeitura Municipal, em 20 de setembro. A construção foi autorizada através da Lei 1.987 de 28 de abril de 1981.	1982
Criação do Distrito de Torneiros através da Lei nº 8.285 de 08 de outubro. Foi instalado em 21 de julho de 1985.	1982
Inauguração do prédio da Escola Estadual “Ângela Maria de Oliveira”, em 28 de janeiro.	1983
Fundação do Jornal “Gazeta Pará-minense”, em 29 de outubro. O jornal número 1, circulou em 10 de novembro.	1984
Implantação do Museu Histórico Documental Fotográfico e do Som, à Rua Manoel Batista, nº 51, na primeira casa construída em Pará de Minas, em 10 de fevereiro. Oficialmente foi criado pela Lei 2.456 de 04 de dezembro de 1987.	1984
Instituição do Brasão de Armas do Município, através da Lei nº 2.215 de 19 de junho, elaborado por Maria José A. Souza Carmo e Celma Rocha Pereira.	1984
Criação oficial da Escola Municipal de Artes e Ofício de Pará de Minas, pela Lei 2.312 de 01 de outubro, que foi inaugurada e instalada dia 30 de janeiro de 1985.	1985
Criação da 3ª Paróquia na cidade a de Nossa Senhora Auxiliadora, em 18 de maio.	1986

## 1 - CARACTERIZAÇÃO DO TERRITÓRIO

RESUMO HISTÓRICO	ANO
Inauguração da nova sede da Caixa Econômica Federal, na Rua Benedito Valadares, em 27 de janeiro.	1986
Inauguração do Coreto após reformas e das remodelações das Praças Torquato de Almeida e Francisco Torquato, em 20 de setembro.	1986
Início da expansão da verticalização da cidade.	1986
Inauguração da Quadra de Esportes do Bairro Dom Bôsko, em 07 de julho.	1986
Inauguração do Parque de Exposições "Francisco Olivé Diniz" em 22 de junho.	1988
Desativação do ramal da Estação Ferroviária de Pará de Minas, em abril.	1988
Alargamento da Avenida Presidente Vargas, em toda sua extensão, até o Parque de Exposições "Francisco Olivé Diniz", em 22 de junho	1988
Asfaltamento das rodovias que ligam Pará de Minas a Pitangui e a Pequi, por iniciativa do então governador de Minas Gerais, Newton Cardoso.	1988
Inauguração da escultura do Padre Libério, de autoria de Raimundo Nogueira de Faria - SICA, na Praça do Bairro Nossa Senhora das Graças, em 11 de novembro.	1988
Conclusão das obras de abertura da Avenida Professor Melo Cançado, ligando a Avenida Ovídio de Abreu ao Bairro São José.	1988
A Matriz Nossa Senhora da Piedade é sagrada Santuário, pelo Bispo Dom José Costa Campos, em 15 de setembro.	1988
Conclusão da construção da Avenida Ronaldo Castro Alves com toda a infra-estrutura instalada.	1988
Instalação solene, para elaboração e promulgação da Lei Orgânica do Município, da Câmara Constituinte de Pará de Minas, cujo Presidente era Geraldo da Silva Sabino, Vice-Presidente: Délio Alves Ferreira, Secretário: Geraldo Otávio de Melo Ferreira, Relator: José Aparecido Ferreira Rodrigues, Relator Adjunto: Francisco de Assis Viana, e demais Vereadores: Adão de Abreu e Silva, Édson da Silva, Eustáquio Lopes Correia, Geraldo Eugênio Barbosa Mansur, Iran Campolina Leitão, José Moreira Xavier, Maria Izaltina Menezes Leite, René Vieira Leitão, Silvério Severino Francisco, Vantuir Moreira Rios e Fernando Queiróz Xavier - Assessor Jurídico, em 19 de outubro.	1989
Desativado o remanescente do cinema Cine-Teatro Vitória, em agosto.	1989
Realização do 1º Circuito Cultural de Pará de Minas, de 21 a 26 de agosto.	1989

## 1 - CARACTERIZAÇÃO DO TERRITÓRIO

RESUMO HISTÓRICO	ANO
Inauguração do prédio da Escola Municipal "Orosina Cecílio Mendonça", no Bairro Recanto da Lagoa, em 20 de setembro. A escola foi criada em 1987.	1990
Inauguração do prédio da Escola Estadual "Lenir Medina", no Bairro Santos Dumont, em 20 de setembro.	1990
Construção da escadaria de acesso ao Cristo Redentor, denominada "Nem Villaça" pela Lei 2.701, de 12 de setembro.	1990
Entra no ar a TV Integração em 23 de março, e a partir de setembro, iniciou a apresentação de seus programas, gravados nos estúdios locais.	1990
Promulgação da Lei Orgânica do Município de Pará de Minas, em 21 de março.	1990
Inauguração do asfaltamento do Aeroporto Municipal "Arnaud Marinho", em 20 de setembro.	1990
Inauguração da Creche Municipal do Bairro São Francisco, do Centro de Convivência dos Idosos, da Creche do Bairro JK e do acréscimo da Escola Municipal de Artes e Ofícios, em 20 de setembro.	1991
Inauguração da Sala de Embarque do Aeroporto Municipal "Arnaud Marinho", com a presença do Excelentíssimo Sr. Governador do Estado Newton Cardoso, em 14 de dezembro.	1991
Homenagem ao Professor Antônio Augusto de Melo Cançado, com a colocação da imagem de sua devoção de Nossa Senhora da Piedade - Padroeira de Pará de Minas e placa alusiva ao evento, na confluência das Avenidas Ovídio de Abreu com Professor Melo Cançado, em 15 de setembro.	1991
Início da colocação de semáforos na cidade, no segundo semestre.	1991
Inauguração do Hospital do Pronto Socorro Infantil, no prédio da FUMUSA, em 02 de janeiro.	1991
Nasce a Avenida Alano Melgaço, no local dos trilhos ferroviários, em dezembro.	1992
Inauguração da Casa da Cultura no antigo prédio do Grande Hotel, em 17 de setembro.	1993
Fundação da Cooperativa dos Suinocultores de Pará de Minas - COSUIPAM, em 19 de fevereiro.	1993
Criação da 4ª Paróquia da cidade: a de São Pedro, em 19 de fevereiro.	1994
Inauguração da pavimentação e iluminação do acesso ao Bairro Padre Libério, em 14 de setembro.	1994

## 1 - CARACTERIZAÇÃO DO TERRITÓRIO

RESUMO HISTÓRICO	ANO
Inauguração da Praça de São Pedro, no Bairro São Pedro, em 05 de setembro.	1994
Duplicação do trecho compreendido entre as Ruas Antônio Rocha e João do Neto, passando a constituir a nova entrada da cidade, em 20 de setembro.	1994
Inauguração da Escola Municipal Professora Izaltina Mendonça Meireles, no Bairro Serra Verde, em 19 de setembro.	1994
Inauguração do CAIC - Centro de Atenção Integral à Criança Professora "Amélia Guimarães", no Bairro Santa Edwirges, em 10 de dezembro.	1994
Inauguração da garagem da Prefeitura, na Avenida Ovídio de Abreu, em 17 de setembro.	1994
Inauguração da guarita da Praça da Estação Ferroviária, em 06 de setembro.	1994
Inauguração da ponte que liga os Bairros São Luiz ao Bairro Dom Bôsko, em 16 de setembro.	1995
Inauguração do Trevo de Interseção da Rua Nova Serrana com Avenida Argentina; duplicação da Rua Nova Serrana e sinalização horizontal e semaforizada, em 20 de setembro.	1995
A Escola de Artes e Ofício de Pará de Minas, através da Lei 3.170 de 10 de março, passa a denominar-se Escola Municipal de Artes e Ofícios "Raimundo Nogueira de Faria - SICA".	1995
O pará-minense Deputado Federal Eduardo Barbosa assume a Secretaria de Estado e Desenvolvimento Social, posteriormente Secretaria de Estado do Trabalho, Assistência Social, Criança e Adolescente - SETASCAD, em 22 de dezembro.	1995
Criação de um novo Rotary Clube, que recebeu a denominação de Rotary Clube "Pará de Minas - Bariri", no dia 07 de junho.	1995
Inauguração da Praça Frei Erasmo no Bairro São Luiz, em 19 de setembro.	1995
Inauguração do CAT-Centro de Atividades do Trabalhador "José Mendes de Faria", no Bairro Redentor, em 13 de setembro.	1995
Início das atividades da ITAMBÉ - Cooperativa Central dos Produtores Rurais de Minas Gerais Ltda., cujo projeto foi lançado em 05 de setembro de 1991.	1996
Inauguração da POLICLÍNICA, na Praça Galba Veloso. Foi reformada e ampliada, duplicando seu espaço físico, em 20 de setembro.	1996

## 1 - CARACTERIZAÇÃO DO TERRITÓRIO

RESUMO HISTÓRICO	ANO
Instalação do 3º Pelotão da Polícia Rodoviária de Minas Gerais, na Rua Frei Henrique 719, em 15 de dezembro de 1989. Em 20 de dezembro de 1996, inaugurou sua nova sede na Rodovia MG-431, Km 24.	1996
Inauguração do Ginásio Poliesportivo "Genésio Fonseca e Silva", no Bairro de Fátima, em 13 de fevereiro.	1996
Inauguração do Ginásio Poliesportivo "Emídio Teixeira de Carvalho", no Bairro São Cristóvão, em 18 de setembro.	1996
Inauguração da iluminação pública das ruas que interligam os Bairros São Luiz e Dom Bôsko, em 25 de setembro.	1996
Inauguração do calçamento e drenagem pluvial de parte do Bairro Santa Edwiges e Recanto da Lagoa, em 28 de dezembro.	1996
Inauguração da Praça "Simão da Cunha", em frente ao Campo de Futebol Paraense, em 30 de outubro.	1996
Criação da Escola Municipal de Música "Geraldo Martins - Geraldinho do Cavaquinho", em 27 de dezembro, pela Lei 3.416. Foi inaugurada na Casa da Cultura em 30 de dezembro de 1996. No ano seguinte, foi instalada na sede da Banda de Música "Lira Santa Cecília".	1996
Inauguração da 1ª etapa das obras de construção do Parque do Bariri, iniciadas em 1985. As quadras, vestiários, rede de iluminação subterrânea, ajardinamentos e pintura, foram concluídos nesta fase para a inauguração em 25 de maio.	1996
A CTBC-Companhia de Telefones do Brasil Central inaugura o sistema de telefonia móvel celular, em 20 de abril.	1996
Em janeiro de 1997, Pará de Minas foi inserida na rede mundial de computadores, através da empresa Melgaço Informática, primeiro provedor de acesso à Internet, cuja fundação se deu em 18 de dezembro.	1996
Criação da Casa Espírita "Francisco de Assis" - CEFA, à Avenida Matias Lobato, nº 379 em 10 de setembro, tendo como primeiro Presidente do Conselho o Sr. Hélcio Teixeira.	1997
Criado o Conselho Municipal de Desenvolvimento Ambiental - CODEMA, pela Lei 3.451 de 16 de julho. A posse dos Conselheiros se deu em 07 de novembro.	1997
Fundação da Academia de Letras de Pará de Minas, em 20 de setembro e instalação em 15 de novembro.	1997
Constituição da COOPEROESTE - Cooperativa dos Produtores Rurais do Oeste de Minas Ltda., em 03 de dezembro.	1997

## 1 - CARACTERIZAÇÃO DO TERRITÓRIO

RESUMO HISTÓRICO	ANO
O Povoado de Gorduras transforma-se no mais novo bairro da cidade, através da Lei 3.515 de 17 de novembro, ampliando a zona urbana da cidade.	1997
Fundação do semanário "Jornal Diário", em 08 de junho. A partir de 14 de junho de 1999, passou a circular diariamente.	1997
Aquisição do prédio da Estação Ferroviária do Pará pela Prefeitura Municipal, autorizada pela Lei nº 3.600 de 22 de setembro.	1998
Inauguração do Centro de Referência de Saúde Mental - CERSAN, no Bairro JK, em 11 de setembro.	1998
Inauguração da Passarela da BR-262 KM 404, ligando os Bairros Patafugo e Serra Verde, em 06 de novembro.	1998
Inauguração da iluminação do trecho que liga a Rua Dr. Higino ao Bairro Raquel, em 22 de abril.	1998
Promulgação da Lei nº 3.534 em 02 de março, que estabelece a proteção do Patrimônio Cultural de Pará de Minas e instituiu o Conselho Deliberativo Municipal do Patrimônio Cultural. Tal Lei foi regulamentada pelo Decreto 2.756 de 09 de março.	1998
Tombados pelo Conselho Municipal do Patrimônio Cultural, 10 prédios públicos e duas praças, pelo Decreto 2.768 de 13 de abril.	1998
A Câmara Municipal de Pará de Minas, é presidida pela primeira vez, por uma mulher: a Vereadora Cristina Maria Moreira Ferreira, no período de 01/01/99 a 06/01/2000.	1999
Inicia o curso de Administração de Empresas na FAPAM - Faculdade de Pará de Minas.	1999
Promoção da despoluição da Lagoa do Parque do Bariri, com a construção de interceptores de esgotos das residências em seu entorno, e limpeza do fundo do lago.	1999
Inauguração do Pronto-Atendimento Municipal no prédio da Policlínica, na Praça Galba Veloso, em 09 de março.	1999
Inauguração do Posto de Saúde "José de Oliveira Melo" (o Zé Branco), no Bairro Padre Libério, em 30 de setembro.	1999
Instalação da 47ª Delegacia Regional de Segurança Pública, em 22 de novembro.	1999
Inauguração da reforma e ampliação do Posto de Saúde do Bairro Santos Dumont, em 16 de setembro.	1999
Inauguração da Estação do Pará Cine-Café, no antigo prédio da Estação Ferroviária de Pará de Minas, em 17 de novembro.	2000

## 1 - CARACTERIZAÇÃO DO TERRITÓRIO

RESUMO HISTÓRICO	ANO
Instalação da 5ª Paróquia da Cidade, a da Imaculada Conceição, no Bairro Providência, em 25 de março.	2000
O conjunto formado pela Casa da Cultura, onde funciona a Secretaria Municipal de Cultura, Turismo, Esporte e Lazer, de onde fazem parte a Biblioteca Pública Municipal " Professor Melo Cançado" e o Centro Interescolar de Ensino Fundamental - CIEF, passa a denominar-se Centro Cultural Deputado "Antônio Júlio de Faria", pela Lei 3.788 de 27 de junho.	2000
Inauguração do Posto de Saúde "Professor Mário Luiz Silva", no Bairro São Pedro, em 18 de dezembro.	2000
Inauguração do Posto de Saúde "Dr. Odilon Rodrigues de Souza", no Bairro Dom Bôsko, em 19 de dezembro.	2000
Inauguração do Posto de Saúde "Dr. Edward Moreira Xavier", no Bairro Nossa Senhora de Fátima, em 20 de dezembro.	2000
Inauguração da "Casa do Caminho", para abrigar crianças e adolescentes em situação de risco, em 05 de maio.	2000
Inauguração da Praça "Hélio Marinho Amaral Júnior", no Bairro Padre Libério, em 19 de abril.	2000
A CEMIG promoveu uma solenidade para celebrar a ligação de nº 5.000.000 da empresa, cujo padrão de energia foi ligado pelo Governador do Estado Itamar Franco na residência do casal Deusemir e Nalsa de Oliveira. Acompanhando o Governador do Estado vieram o Vice-Governador Newton Cardoso, o Presidente da CEMIG Djalma Moraes, os Secretários de Estado Paulino Cícero e Henrique Hargreaves, entre outros, em 19 de abril.	2000
Criação do Abrigo "Casa do Caminho", instituição filantrópica e sem fins lucrativos, que visa a assistência a crianças e adolescentes, em situação de risco, em 26 de janeiro.	2001
Assinatura do Termo de Ajustamento de Conduta entre a COPASA, Ministério Público e Prefeitura Municipal, para a realização das obras de despoluição do Ribeirão Paciência e afluentes, bem como o tratamento do esgoto da cidade, em agosto.	2001
Implantação do Programa "Saúde da Família", no Posto de Saúde do Bairro Padre Libério, em 01 de setembro, e posteriormente, foi estendido a outros bairros.	2001
Tombamento do prédio Centro Literário "Pedro Nestor", pelo Decreto nº 3.019 de 21 de dezembro, através do Conselho Deliberativo Municipal do Patrimônio Cultural de Pará de Minas.	2001

## 1 - CARACTERIZAÇÃO DO TERRITÓRIO

RESUMO HISTÓRICO	ANO
Conclusão das obras de construção da Capela do Santíssimo Sacramento do Santuário Nossa Senhora da Piedade, em 14 de junho.	2001
Inauguração Clube de Xadrez de Pará de Minas, na Casa de Cultura, em dezembro.	2001
Inauguração da reforma e revitalização da Praça Melo Viana, em 20 de setembro.	2001
Inauguração da 1ª Etapa das obras de canalização do Córrego Água Limpa, ao lado da Praça de Esportes, em 17 de setembro.	2001
Inauguração da Pavimentação de ruas do Bairro São Cristóvão, em 18 de setembro.	2001
Inauguração da pavimentação das ruas do Bairro Grão Pará, em 07 de setembro.	2001
Lançamento do “número 1” do Jornal informativo “Pará Todos” da Prefeitura Municipal de Pará de Minas no mês de maio, onde são divulgadas as ações desta Prefeitura para a comunidade.	2001
Implantação do Primeiro Conselho Municipal do Orçamento Participativo, em 05 de agosto.	2001
Lançamento oficial do Programa da Coleta Seletiva de Pará de Minas, em 14 de setembro, com uma passeata.	2001
Assinatura do Convênio de adoção de praças para- minenses por empresas privadas locais, em 25 de setembro.	2001
Inauguração da Sede da Secretaria Municipal de Obras, Meio Ambiente e Serviços Urbanos, na Avenida Ovídio de Abreu, em 26 de setembro.	2001
Inauguração da Sede da Secretaria Municipal da Educação na Rua Major Fidélis nº 91 no dia 14 de dezembro.	2001
Instalação da torre de retransmissão de sinais de TV, no Parque de Exposições.	2001
Inauguração da pista de Skate “Neuler Ribeiro”(assim denominada através da Lei 4.264 de 04 de setembro de 2003), no Parque do Bariri, em 10 de janeiro.	2002
Inauguração da Quadra da Cidadania “Rouvier Mendes” na Rua Waldemar de Oliveira, Bairro Santos Dumont, em 08 de junho.	2002
Inauguração da ADEPAM - Agência para o Desenvolvimento de Pará de Minas na Rua Francisco Sales, 148 centro, em 12 de junho.	2002

## 1 - CARACTERIZAÇÃO DO TERRITÓRIO

RESUMO HISTÓRICO	ANO
Instalação do Projeto “Esporte Solidário”, na Praça de Esportes do Pará, em 24 de junho. Inicialmente foi implantado no Clube da Prefeitura, em 27 de maio de 2002. O Convênio nº 43/2002 firmado entre Prefeitura e Secretaria de Esportes do Estado, foi assinado em 20 de março e publicado em 23 de março.	2002
Pará de Minas recebe o prêmio do Programa de Incentivo à Gestão Fiscal Responsável, ficando em 3º lugar do País e 1º lugar do Estado de Minas Gerais, em 17 de julho.	2002
Realização de caminhada pacífica da população, em oposição à construção do Presídio Pio Canêdo, em 31 de agosto.	2002
Inauguração do centro de Triagem da Associação dos Catadores de Materiais Recicláveis de Pará de Minas - ASCAMP, na Rua Nova Serrana, 1385- Bairro Ozanan, em 09 de setembro. O lixão municipal foi fechado e transformado em aterro controlado, e foi implantada a coleta seletiva do lixo no Município.	2002
Inauguração do asfaltamento de 4.000m <sup>2</sup> da Rua José Bahia Capanema, no Bairro João Paulo II, em 12 de setembro.	2002
Assinatura do Contrato de Concessão do Serviço Regular do Transporte Coletivo de Passageiros, em 16 de setembro.	2002
Inauguração do Posto de Saúde e de melhorias no Sistema de Abastecimento de Água do Povoado de Meireles, em 24 de setembro.	2002
Implantação do Sistema de Geoprocessamento e Informações Geográficas de Pará de Minas, em 26 de setembro.	2002
Inauguração da pavimentação de 15.100 m <sup>2</sup> da via de acesso ao Cristo Redentor e de parte das Ruas Antônio Carlos, Diamantina, Juiz de Fora, Florestal, Raquel Ferreira, Celso Grassi, Londrina, Cristal, Alemanha, Áustria, José Vitor de Paiva, Francisco Cristiano Viegas, José Primo Duarte, Zuleica Moreira Barbosa, José Bueno de Oliveira, Francisco Duarte Mendonça e Praça Clodoveu Pereira Costa, em 26 de setembro.	2002
Lançamento do “número 1” do Informativo Interno “Pará Você” da Prefeitura Municipal de Pará de Minas, em novembro.	2002
Autorizada através da Lei 4.151 de 12 de dezembro, a inclusão de mais uma estrela no Brasão de Armas do Município, correspondente à instalação do Distrito de Tavares de Minas.	2002
Início do Projeto “Mesopotâmia Mineira”, uma parceria entre o Museu de Pará de Minas e o Departamento de História da FAPAM, para pesquisar a região entre os Rios Pará e Paraopeba, a partir da documentação do Cartório do 2º Ofício existente no Museu, criando um Banco de Dados para pesquisa e análise, em 09 de novembro.	2002

## 1 - CARACTERIZAÇÃO DO TERRITÓRIO

RESUMO HISTÓRICO	ANO
Inauguração do Centro de Formação Profissional “Dr. Celso Charuri”, na Avenida Presidente Vargas 2.615, em parceria com o Pró-Vida e o SENAI, em 15 de fevereiro.	2003
Inauguração da Biblioteca Pública Comunitária “José Mendes de Faria”, na Rua Francisco de Assis Marinho, 353 no Bairro Recanto da Lagoa, em 03 de abril.	2003
Tombados pelo Conselho Municipal de Patrimônio, a casa Maria Capanema, o Cristo Redentor, a Gruta Nossa Senhora de Lourdes e a Igreja Nossa Senhora das Graças, pelo Decreto 3.535 de 04 de abril.	2003
Inauguração da Quadra Poliesportiva “Milton Cândido da Silva”, na Rua José Camilo dos Santos 91, no Bairro Padre Libério, em 18 de maio.	2003
Inauguração da Quadra Poliesportiva “Crispim Raimundo dos Santos”, na Rua K, no bairro Vila Nossa Senhora Aparecida, em 18 de maio.	2003
Inauguração da Escola Municipal “Professora Mércia Maria da Silva Chaves”, no Bairro São Pedro, em 09 de junho.	2003
Inauguração do “Banco do Povo” - Agência de Pará de Minas na Rua Francisco Sales 148, Centro, no prédio da ASCIPAM, em 16 de junho.	2003
Inauguração do Parque Ecológico “Pau-Brasil” na Praça Raimundo Leite, no Bairro Recanto da Lagoa, criado através da Lei 4.211 de 30 de maio, uma iniciativa do Rotary Clube Pará de Minas Bariri em parceria com a Prefeitura e Câmara Municipal, em 30 de junho.	2003
Inauguração da Quadra da Cidadania “Geraldo Assunção e Silva” na Rua Alameda dos Anjicos 370, Bairro Serra Verde, em 13 de junho.	2003
Novamente a população se manifesta contra a construção da Penitenciária Pio Canêdo, através de passeata pacífica, em 28 de junho.	2003
Informatização total da Prefeitura, iniciada em 2001.	2003
Realização do 2º Festival de Arte e Cultura de Pará de Minas, de 10 a 19 de outubro.	2003
Implantação da 43ª Superintendência Regional de Ensino, na Avenida Presidente Vargas 1.231, em 20 de outubro.	2003
Inauguração da quadra poliesportiva “João Roberto de Oliveira”, no Bairro Recanto da Lagoa, em 07 de setembro, cuja denominação foi através da Lei 4.120 de 04 de novembro de 2002.	2003

## 1 - CARACTERIZAÇÃO DO TERRITÓRIO

RESUMO HISTÓRICO	ANO
Inauguração da drenagem e pavimentação asfáltica das Ruas Marina Assunção Moreira, José Antônio dos Santos, Raimundo Nonato de Moraes, João Linhares Moreira, Geraldo Diniz da Silveira, José Gomes de Oliveira, Antônio Pereira da Silva, João Batista da Silva e Geraldo Campos de Almeida, no Bairro Recanto da Lagoa, em 07 de setembro.	2003
Inauguração da adutora, rede de distribuição, reservatório de água e poço artesiano, na localidade de Aparição e Córrego das Pedras, em 11 de setembro.	2003
Inauguração da Praça “José Agrícola Paiva” e da abertura e pavimentação das Ruas do Serro e Ignésia Moreira, no Bairro São Luiz, em 12 de setembro.	2003
Inauguração da Quadra “Vereador Francisco de Assis Viana”, playground, ajardinamento, revitalização do complexo de lazer e denominação da pista de cooper “Dr. Olavo Vilaça”, no Parque do Bariri, concluindo com essas obras, o complexo de esporte e lazer, em 14 de setembro.	2003
Inauguração da “Fazendinha Bom Tempo”, na Escola Municipal Professora Maria Silézia Amaral Xavier, em 17 de setembro.	2003
Inauguração do Pronto-Atendimento Municipal “Prefeito José Porfírio de Oliveira”, da pavimentação asfáltica e da iluminação da Av. Cônego Gabriel Hugo da Costa Bittencourt, no Bairro Senador Valadares, em 20 de setembro.	2003
Lançamento do Portal da Prefeitura de Pará de Minas, na internet , em 22 de setembro.	2003
Inauguração da Praça “São Vicente de Paulo”, no Bairro JK, em 23 de setembro.	2003
Inauguração do Posto de Saúde “Cidade Ozanan”, em parceria com a Sociedade São Vicente de Paulo, na Rua Santa Cruz, s/n°, no Bairro JK, em 23 de setembro.	2003
Inauguração do Salão do SINE - Sistema Nacional de Emprego, na Secretaria Municipal de Desenvolvimento Social e Trabalho, em 25 de novembro.	2003
Inauguração da drenagem pluvial e da pavimentação das Ruas Limírio Flávio Pereira, Francisco Rodrigues Lemos, João Bernardino, Mário de Oliveira, Luiz Virgulino, Salvador Gonçalves de Oliveira, Farmacêutico Quintiliano , Cláudio Teodoro, Elaine Aparecida, Joaquim Irineu (Padre Libério), Alvino Acácio (Nossa Senhora de Fátima), Izaltino Almeida Mendonça (Redentor), Martinho Campos e Madressilva (Jardim Castelo Branco), Itaúna (Vila Raquel), Tabatinga (Vila Santo Antônio), Londres e Rosa Maria da Conceição (Santos Dumont), em 26 de setembro.	2003

## 1 - CARACTERIZAÇÃO DO TERRITÓRIO

RESUMO HISTÓRICO	ANO
Inauguração da Penitenciária Estadual “Pio Canedo”, em 19 de novembro.	2003
Inauguração da Praça “José Sigefredo Mendes Guimarães” e da pavimentação da Rua Mathias de Laurentys, no Bairro São Pedro, em 27 de setembro.	2003
Inauguração do Posto de Saúde “Júlio Leitão” no Bairro Serra Verde, na Alameda dos Pessegueiros, 115, em 21 de novembro.	2003
Inauguração da pavimentação asfáltica das Ruas Antônio Rocha e Padre Zanor, acesso ao Instituto “Benjamim Ferreira Guimarães” o Patronato, em 20 de novembro.	2003
Inauguração do Posto de Saúde “Padre Grevi Guimarães de Almeida”, na Rua Azarias Gomes Oliveira, 304, no Bairro São Cristóvão, em 21 de novembro.	2003
Inauguração da continuação da abertura da Rua São Paulo, ligando o centro ao Bairro São José, em novembro.	2003
Inauguração do muro do Aeroporto Municipal “Arnaud Marinho, em 22 de novembro.	2003
O Palácio da Municipalidade foi denominado Prefeito “José Porfírio de Oliveira, através do Decreto 4.164 de 06 de fevereiro.	2003
Instalação da UNINCOR - Universidade Vale do Rio Verde de Três Corações, provisoriamente no prédio do CAIC, com o curso Normal Superior, em janeiro.	2004
Inicia o curso de Direito na FAPAM - Faculdade de Pará de Minas, no primeiro semestre.	2004
A Prefeitura Municipal obtém do COPAM- Conselho Estadual de Política Ambiental, a Licença Prévia para a construção do “Aterro Sanitário” no município, válida até 27/06/2007, em julho.	2004
O Centro Literário “Pedro Nestor” é doado para o Patrimônio Público Municipal. A Lei 4.412 de 31 de agosto de 2004, autoriza o Município a receber o imóvel, já tombado pelo Patrimônio. A conservação do imóvel passa para o Poder Público e sua destinação será exclusivamente para fins culturais e educacionais.	2004
Lançamento da Pedra Fundamental da UNINCOR - Universidade Vale do Rio Verde de Três Corações, no Km 0,5 da estrada que liga a cidade à localidade de Costas, nas proximidades do Parque de Exposições, em 01 de julho.	2004
Início dos cursos de Enfermagem e Nutrição na FAPAM - Faculdade de Pará de Minas, no 1º semestre.	2005

## 1 - CARACTERIZAÇÃO DO TERRITÓRIO

RESUMO HISTÓRICO	ANO
Início da construção dos “Lares Solidários”, instituição ligada ao Lar de Amparo e Promoção Humana de Uberlândia/MG, na Praça Castelo Branco 95, no Bairro Santos Dumont, uma iniciativa do Deputado Estadual João Bittar em parceria com a Prefeitura Municipal, em abril.	2005
Implantação do Centro de Atenção à Saúde da Mulher e da Criança, no antigo prédio da FUMUSA que passou por reformas e ampliação. Esse Centro é especializado nos atendimentos nas áreas da ginecologia, obstetrícia, puericultura e pediatria. A Unidade centraliza todos os programas que promovem o resgate da atenção à mulher de maneira integrada, qualificada, humanizada, além de promover todos os cuidados necessários ao acompanhamento do crescimento e desenvolvimento de crianças de zero a 12 anos. Em 20 de setembro.	2005
O Programa Saúde da Família, implantado em 2001, passa a cobrir 40 mil pessoas, residentes em 22 bairros, além da comunidade rural da Matinha. Com foco na prevenção e no atendimento humanizado dos pacientes, o programa é desenvolvido por nove núcleos, formados por equipes compostas por médico, enfermeiro, auxiliar de enfermagem e agentes comunitários de saúde, que visitam regularmente as famílias cadastradas.	2005
Construção e inauguração do Centro Municipal de Educação Infantil Vereador Dr. Joaquim de Araújo Mendes no Bairro São Cristóvão, uma reivindicação da população apresentada através do Orçamento Participativo. Essa construção abriu 250 vagas para crianças de zero a cinco anos. Em 13 de Setembro.	2005
Construção do Conjunto São Vicente de Paulo no Bairro JK, uma realização do sonho de mais de 200 famílias para-minenses. Financiados pela Caixa Econômica Federal, os custos tiveram seus valores reduzidos pelos investimentos da Prefeitura, que cedeu a área, realizou a terraplanagem e garantiu junto à Copasa e Cemig a construção de redes de água, esgoto e eletrificação. Outra ação importante da Prefeitura no local, será a pavimentação de ruas, obra que encontra-se em fase de conclusão.	2005
Inauguração do Centro Comercial Domingos Amaral - CAMELÓDROMO na Praça Torquato de Almeida. Constitui-se em modernidade, melhores condições de trabalho e geração de renda. Essa obra abre espaço para o arrojado projeto de preservação do patrimônio histórico da cidade: a revitalização da Praça Torquato de Almeida. Em 12 de dezembro.	2005

## 1 - CARACTERIZAÇÃO DO TERRITÓRIO

RESUMO HISTÓRICO	ANO
2005 foi a ano em que as obras de despoluição do Ribeirão Paciência avançaram. Iniciadas em 2001, após a assinatura do Termo de Ajustamento de Conduta entre a Prefeitura, a Copasa e o Ministério Público, elas incluíram construção de redes de esgotos e de emissários, além das desapropriações de construções irregulares que permitiram a revitalização das proximidades da Ponte Grande. O investimento é de aproximadamente 18 milhões de reais.	2005
Início da construção do Teatro Municipal, antiga reivindicação da classe artística e da própria comunidade. A obra está sendo executada em área anexa à Casa da Cultura, com recursos do Ministério da Cultura e Prefeitura Municipal de Pará de Minas. Terá capacidade para 160 lugares.	2005
Realização do III Festival de Arte e Cultura da cidade, que democratizou o acesso dos pará-minenses à cultura, incentivou a produção e difusão artística e descobriu novos talentos. Ofereceu variada programação gratuita como: oficinas, espetáculos musicais, teatrais, literários, circenses e de artes plásticas, no centro e em diversos bairros da cidade. De 07 a 16 de outubro.	2005
Início da elaboração do novo Plano Diretor do Município, visando planejar o crescimento ordenado de Pará de Minas, nos próximos 25 anos. Em fevereiro.	2005
Inauguração do Centro Comercial São Francisco, na Rua Porciúncula, uma iniciativa da ASCIPAM - Associação Comercial e Industrial de Pará de Minas, com o apoio da Prefeitura Municipal. Em 17 de setembro.	2005
Inauguração do marco rotatório no Trevo da Rodovia BR-352, próximo à AABB - Associação Atlética do Banco do Brasil, uma iniciativa do Rotary Clube Pará de Minas Bariri. Em 30 de junho.	2005

Fonte: Museu Histórico/Secretaria de Planejamento/Assessora de Imprensa da Prefeitura.

### 1.3 - LOCALIZAÇÃO DO MUNICÍPIO

Pará de Minas encontra-se localizada na porção central do Estado de Minas Gerais - Região I.

#### 1.3.1 - COORDENADAS GEOGRÁFICAS

LATITUDE	LONGITUDE	ALTITUDE	
		Máxima	Mínima
19° 52' S	44° 36' W	1.196 m	772 m

Tabela 1: Fonte: IBGE

## 1 - CARACTERIZAÇÃO DO TERRITÓRIO

### 1.3.2 - EXTENSÃO E ÁREA DO MUNICÍPIO

ÁREA	KM <sup>2</sup>
Urbana	60,00
Rural	522,00
<b>TOTAL</b>	<b>582,00</b>

Tabela 2: Fonte: IBGE

### 1.4 - DISTRITOS/POVOADOS

Pará de Minas é dividida em 5 Distritos:

DISTRITOS	DISTÂNCIAS / KM
Pará de Minas (Distrito Sede)	0,00
Córrego do Barro	23,38
Carioca	26,98
Ascensão	11,81
Torneiros	19,33
Tavares de Minas	11,49

Tabela 3: Fonte: Divisão de Obras, Cadastro e Topografia

POVOADOS	DISTÂNCIAS / KM
Trindade	18,39
Floresta	14,18
Muquém	24,50
Costas	7,00
Matinha	9,05
Mata dos Pimentas	12,81
Paivas	9,18
Bom Sucesso	12,69
Sobrado (Via Matinha)	16,50
Caetano Preto	11,67
Palmital	8,00
Meireles	12,18
Braz Correia	14,85
Penhas	15,31
Limas	7,59
Córrego das Pedras	13,15
Aparição	12,25
Guardas	17,43
Ponte de Tábua	14,00

## 1 - CARACTERIZAÇÃO DO TERRITÓRIO

POVOADOS	DISTÂNCIAS / KM
Paraíso	16,62

Tabela 4: Fonte: Divisão de Obras, Cadastro e Topografia

### 1.5 - ACESSO

Pará de Minas pode ser acessada por duas Rodovias Federais que convergem diretamente para a cidade que são: a BR-352 (Abaeté / Martinho Campos / Pitangui / Pará de Minas) totalmente pavimentada e a BR 262 que liga Belo Horizonte ao Triângulo Mineiro, também pavimentada. As Rodovias Estaduais que convergem diretamente à cidade são: MG-431 (entroncamento MG-060 (São José da Varginha)/Pará de Minas e Pará de Minas / Itaúna / Itatiaiuçu (entroncamento BR-381) e LMG-818 (acesso no entroncamento da BR-262 / Florestal / Pará de Minas).

#### 1.5.1 - DISTÂNCIAS DE PARÁ DE MINAS EM RELAÇÃO AOS PRINCIPAIS CENTROS NACIONAIS E PÓLOS REGIONAIS:

CENTROS NACIONAIS	KM	PÓLOS REGIONAIS	KM
Belo Horizonte	86	Divinópolis	63
Rio de Janeiro	515	Contagem	70
São Paulo	570	Bom Despacho	87
Brasília	810	Betim	52
Vitória	620	Itaúna	26

Tabela 5: Fonte: DER/MG

#### 1.5.2 - MUNICÍPIOS LIMÍTROFES

MUNICÍPIOS	SENTIDO	KM
Onça do Pitangui	Norte	25,00
São José da Varginha	Norte	18,00
Esmeraldas	Leste	57,00
Florestal	Leste	29,00
Mateus Leme	Sul	32,00
Itaúna	Sul	25,00
Igaratinga	Sul	20,00
Conceição do Pará	Oeste	37,00

Tabela 6: Fonte: DER/MG

### 1.6 - RELEVO, VEGETAÇÃO E SOLO

A geologia regional é marcada por um conjunto diversificado de rochas, apresentando em seus domínios, algumas muito antigas e depósitos recentes, de significativa expressão espacial. Os litótipos predominantes são representados por gnaisses, granitos-gnaisses, biotita-gnaisses e granodioritos associados.

## 1 - CARACTERIZAÇÃO DO TERRITÓRIO

Os terrenos mais recentes, apresentam distribuição bem regular, ocorrendo preferencialmente na base das encostas e em marchas esparsas, ao longo dos principais cursos d'água. No primeiro caso, verifica-se os depósitos coluvionares, caracterizados por materiais que fluíram encosta abaixo e se alojaram ao alcançar o melhor ângulo de repouso.

Os depósitos que se formam ao longo das drenagens são denominados de aluviões, que formam as chamadas planícies fluviais, feição muito importante do ponto de vista agrícola, especialmente para o pequeno produtor, devido a localização muito próxima a água e à qualidade dos solos que aí se desenvolvem, apesar dos riscos eminentes de inundações.

A morfologia regional exibe um relevo nitidamente colinoso, entremeado de planícies ora abertas ora mais estreitas, distribuídas de forma descontínua ao longo dos principais cursos d'água.

As características naturais das classes de solos ocorrentes no município, em sua maioria, apresentam-se bastante pobres especificamente do ponto de vista químico, pois são solos desprovidos de reservas de nutrientes propícios ao plantio, com baixos teores de bases permutáveis, aliados à baixa saturação de bases.

As limitações que apresentam à utilização agrícola, estão ligadas ao aspecto de fertilidade natural baixa, sendo em sua maioria solos ácidos com escassos teores de cálcio, magnésio, potássio e fósforo, além de alta saturação de alumínio.

Os principais tipos de solos encontrados nesta região são: Cambissolos, Latossolos e Podzólicos, em sua grande maioria marcados por significativa concentração de alumínio, o que faz com que exibam caráter álico muito significativo, dificultando sobremaneira sua utilização.

Os Latossolos apresentam excelentes propriedades físicas, fato que os torna aptos para a agricultura, desde que se localizem em áreas de relevo adequado à mecanização. Necessitam de adequada adubação e manejo.

As classes dos Podzólicos Vermelhos Amarelos Distróficos também ocorrentes no município, é caracterizada por exibir solos profundos ou moderadamente profundos, com perfis bem diferenciados e seqüências de horizontes A, B e C, onde o B se destaca por sua estrutura e cerosidade.

Essa classe de solo carece de especial atenção, quando localizada em declives mais acentuados, que, por suas características físicas, têm alta propensão ao desencadeamento de processos erosivos. Além disso, normalmente necessitam de correção com fósforo.

Fitogeograficamente, a região de Pará de Minas é ocupada em especial pela formação de cerrado. As árvores são de porte reduzido, que raramente ultrapassam 8 (oito) metros de altura, exibindo formas retorcidas, com troncos revestidos de casca bem espessa, e de folhas predominantemente largas e cobertas de pêlos.

Por se tratar de uma área de transição de domínios fitogeográficos, apresenta em

## 1 - CARACTERIZAÇÃO DO TERRITÓRIO

alguns locais, principalmente no domínio serrano, ocorrência de floresta estacional semidecidual, que é caracterizada por exibir formas mais retilíneas e porte arbóreo.

Sua presença se dá de forma muito pontual, ao longo de todo o território municipal.

### 1.7 - HIDROGRAFIA

Próximo à Sede do Município de Pará de Minas, destacamos os Rios Paraopeba e São João. Encontramos também o Ribeirão dos Guardas, Ribeirão Bom Sucesso, Ribeirão Paciência, sendo que este corta toda a cidade, numa extensão de 880m de canalização.

O Ribeirão Paciência, integrante da Bacia formada pelos Rios Pará e São João, é de grande importância para a cidade, constituindo-se em conjunto com seus afluentes, no manancial utilizado para o abastecimento de água para a população, apesar de ainda receber todo o esgoto da cidade.

**Ribeirão Paciência:** Nasce próximo da divisa do município com Mateus Leme, perto da localidade dos Pimentas a 3.500m a sudeste da igreja desta localidade, numa altitude de 1.100m, seguindo de sudeste para noroeste, onde recebe todo o esgoto de Pará de Minas.

#### Afluentes à direita:

- ◆ Córrego da Serra Grande: nasce na fazenda Serra Grande.
- ◆ Córrego do Cedro: vem da Mata do Cedro.
- ◆ Córrego do Sapé: nasce na Fazenda Sapé.
- ◆ Córrego da Água Limpa: vem da Franca e do Bairro Recanto da Lagoa.
- ◆ Córrego do Geraldo: corre do lado do Aeroporto de Pará de Minas.
- ◆ Córrego do Mimoso: vem do Bairro Padre Libério.
- ◆ Córrego do Engenho: após a entrada para o povoado dos Limas.
- ◆ Córrego dos Limas: passa pelo povoado dos Limas.
- ◆ Córrego da Aparição: vem da localidade de Aparição.
- ◆ Ribeirão da Jaguará: vem da Jaguará, passando pelo Córrego dos Guardas e pelo Córrego do Capão.
- ◆ Córrego do Chiqueiro: vem da fazenda do Chiqueiro.
- ◆ Córrego Capim de Cheiro: vem da Capoeira Grande.
- ◆ Córrego da Paciência.
- ◆ Ribeirão dos Guardas
- ◆ Córrego Colombo
- ◆ Córrego da Ressaca.

#### Afluentes à esquerda:

- ◆ Córrego dos Gomes: vem do povoado de Gomes e passa ao lado do armazém da Casemg.

## 1 - CARACTERIZAÇÃO DO TERRITÓRIO

- ◆ Córrego da Lage: acima do Povoado de Matinha
- ◆ Córrego do Pião: passa pelo Bairro Patafufo ao lado Famotec.
- ◆ Córrego da Rapadura: vem do Bairro Serra Verde/Jardim das Piteiras saindo ao lado da PCE.
- ◆ Córrego do Primo: vem do Bairro Belvedere.
- ◆ Córrego das Vassouras: corre pelo eixo da Avenida Professor Melo Cançado e Avenida Argentina.
- ◆ Córrego do Arroz: fica ao lado da Fábrica do Sítio: sua nascente é na Fazenda do Arroz.
- ◆ Córrego da Taguara: passa entre a cidade Ozanan e o Bairro São Pedro.
- ◆ Córrego Cachoeira dos Macacos: encontra-se entre o Bairro Grão-Pará e a estrada municipal para o povoado de Gorduras.
- ◆ Córrego Ausência: nasce na Serra do Andaime.
- ◆ Córrego das Pedras: nasce na Serra do Andaime.
- ◆ Ribeirão dos Meireles: nasce acima do povoado de Meireles.
- ◆ Córrego do Engenho Velho: nasce entre os povoados dos Penhas e Paraíso (Ex. Purgatório).
- ◆ Córrego da Fazenda Velha: nasce na localidade de Jangadinha.
- ◆ Córrego Fundo: nasce na localidade de Fazendinha.

**Ribeirão das Areias:** Localiza-se em Torneiros, deságua no Rio São João, atravessa a BR 262 entre Torneiros e a Fazenda de João Dias.

### Afluentes à direita:

- ◆ Córrego João da Cacimba
- ◆ Córrego da Serra
- ◆ Córrego da Arrenpedida
- ◆ Córrego da Grotta
- ◆ Córrego da Lajinha
- ◆ Córrego João Dias
- ◆ Córrego Canavial
- ◆ Córrego Barra Funda
- ◆ Córrego da Forca
- ◆ Córrego do Mamão

### Afluentes à esquerda:

- ◆ Córrego do Dionísio
- ◆ Córrego Mescla

**Ribeirão do Ouro:** Nasce entre o povoado de Tavares e Cachoeira de Almas. Localiza-se na divisa do Município de Pará de Minas com Florestal, deságua na margem esquerda do Rio Paraopeba.

**Ribeirão dos Guardas:** Localiza-se entre Aparição de Cima e Guardas aproximando da divisa com município de Onça do Pitangui.

## 1 - CARACTERIZAÇÃO DO TERRITÓRIO

**Ribeirão dos Meireles:** Constitui-se dos Córregos:

**Margem direita:**

- ◆ Córrego da Grana
- ◆ Córrego da Fruteira
- ◆ Córrego do Caracol

**Margem esquerda:**

- ◆ Córrego Brás Corrêa
- ◆ Córrego dos Pintos
- ◆ Córrego do Buracão
- ◆ Córrego do Meloso

**Ribeirão do Sobrado:** Sua nascente está acima da nascente do Ribeirão Paciência, na contra-encosta próximo à divisa com Mateus Leme. Deságua no Ribeirão Bom Sucesso, seguindo para o Ribeirão dos Meireles e depois para o Ribeirão Paciência enfim chegando ao Rio São João. Nasce com o nome de Córrego das Vassouras, a altitude é de 1.100m. Os afluentes do Ribeirão Sobrado não possuem nome.

**Ribeirão Bom Sucesso:** Deságua no Ribeirão dos Meireles junto ao Córrego do Caracol.

**Ribeirão Cova D'Anta:** Nasce na Fazenda do Amendoim.

**Afluentes à direita (jusante para montante)**

- ◆ Córrego Fundo
- ◆ Ribeirão Olhos D'Água
- ◆ Córrego do Retiro
- ◆ Córrego da Aranha Barro
- ◆ Córrego Campinas

**Afluentes à esquerda (jusante para montante)**

- ◆ Córrego do Catravo
- ◆ Córrego da Lagoa Preta
- ◆ Córrego do Barro Preto
- ◆ Córrego da Batata

**Ribeirão Olhos D'Água ou Córrego do Liberal:** deságua no Ribeirão Cova D'Anta.

**Afluentes à direita (jusante para montante)**

- ◆ Córrego da Raiz
- ◆ Córrego São José
- ◆ Córrego da Cachoeira

## 1 - CARACTERIZAÇÃO DO TERRITÓRIO

- ◆ Córrego da Pedreira
- ◆ Córrego da Lagoa
  - ◆ Córrego dos Tavares

### **Afluentes à esquerda (jusante para montante)**

- ◆ Córrego Maniçoba.

### **OUTROS CÓRREGOS, RIOS E REPRESAS:**

**Rio São João:** Localiza-se entre o município de Pará de Minas e Conceição do Pará, da ponte da BR 262 até o Ribeirão Paciência na Fazenda Barreiro.

**Represa do Carioca:** do lado de Pará de Minas recebe os Córregos da Ponte Alta e do Baqueirão juntos, com o nome de Córrego do Baqueirão.

**Córrego da Água Limpa:** Nasce na fazenda Água Limpa atrás do Parque de Exposições (Bairro João Paulo II) recebe o esgoto da Francap, passando no bairro Senador Valadares, atrás da Praça de Esportes no Bairro Dona Tunica. Tem um afluente na margem esquerda o Córrego da Fazenda Velha.

**Córrego da Fazenda Velha:** Nasce no Bairro Recanto da Lagoa desce ao encontro do Córrego da Água Limpa. Situa-se abaixo da Av. Getúlio Vargas entre AABB e o DER- 3ª RES. REGIONAL.

**Córrego da Avenida Peru ou Córrego da Fazenda Pecuária:** nasce na Ravina entre o Bairro São Cristovão e o Bairro Castelo Branco à direita do Cristo Redentor. Passa ao lado do matadouro da Unifrigo do Bairro São Cristovão.

**Córrego do Geraldo:** Nasce na fazenda pecuária nos terrenos dos herdeiros de Elias José de Oliveira, entre o Bairro Santos Dumont e São Cristovão. Desce ao lado do Campo de Aviação e a Rua Silvino Olímpio, passando na divisa entre os terrenos da Siderúrgica Alterosa e a FAPAM - Faculdade de Pará de Minas.

**Córrego das Vassouras:** Nasce na Serra das Piteiras descendo pela Av. Melo Cançado. Na Av. Melo Cançado e Av. Argentina ele é canalizado, passando ao lado da Pavep e segue até o Posto Ipiranga. Tem afluente à esquerda, abaixo da Pavep e acima da Hundax, o Córrego do Pastinho que nasce nos terrenos do Bairro São José.

**Córrego do Bariri ou Córrego do Arroz:** Nasce na Serra das Piteiras no Bairro São

## 1 - CARACTERIZAÇÃO DO TERRITÓRIO

José, desce ao lado da Rua Curitiba e deságua na Lagoa do Bariri.

**Córrego do Silvestre:** Nasce na Serra do Caracol, descendo entre os Bairros Nossa Senhora de Fátima e JK. Passa dentro dos terrenos da Cia. de Fiação e Tecelagem de Pará de Minas, atual Coopertêxtil.

**Córrego da Taguara ou Córrego dos "Cai N'Água":** Nasce na Serra dos Peixotos e desce dividindo os bairros: Novo Horizonte, São Pedro e cidade Ozanan. Desce ao lado da Rua João José Guimarães depois da Rua Sete Lagoas.

**Córrego dos Macacos:** é o limite à jusante do perímetro urbano. Nasce na Serra dos Peixotos, desce ao lado da estrada para Gorduras atravessando a BR 352. Há um afluente na margem direita que nasce dentro do Bairro Grão-Pará, Distrito Industrial, final da Via Local V e Via Local VII, o Córrego Grão-Pará.

**Córrego dos Gomes:** É o limite do perímetro urbano à montante do Ribeirão Paciência na margem esquerda. Nasce junto ao povoado de Gomes, atrás do Clube da Prefeitura, passando ao lado do abatedouro Cogran na BR 262 e no armazém da Casemg.

**Córrego do Peão:** Nasce na Serra das Piteiras atravessando a BR 262, divide os Bairros Patafufo e o Jardim Beatriz. Passa ao lado do Clube Patafufo Country Clube e da antena da Rádio Santa Cruz, deságua acima do açude do Roncador.

**Córrego da Rapadura:** Nasce na Serra das Piteiras, no Bairro Jardim das Piteiras seção II, atravessando a BR 262, descendo o Bairro Jardim das Piteiras seção I e a Cerâmica Parapuan, saindo no Bairro Dom Bosco ao lado da PCE, próximo ao Grupo Dom Bosco.

**Córrego do Primo ou Córrego da Lagoinha:** Nasce na localidade de Lagoinha na cabeceira do Bairro Belvedere com a Vila Nossa Senhora Aparecida, atravessa a Av. Professor Melo Cançado descendo até o Posto do Cuíca entre a Vila Romualdo e Vila Lara.

**Córrego do Garcia:** Nasce no terreno do Sr. Valdinho às margens da Rodovia MG 431 (São José da Varginha, passando pelo Bairro Padre Libério, descendo pelo Bairro Santos Dumont do lado de baixo da Rua São José da Varginha).

**Córrego do Mimoso:** Nasce na cabeceira do Bairro Santos Dumont na fazenda do Sr.

## 1 - CARACTERIZAÇÃO DO TERRITÓRIO

Joel Mendes ao lado da BR 352, passando pela Fazenda do Sr. Aníbal de Melo e deságua no Córrego do Garcia, sendo afluente do Córrego do Garcia.

**Córrego do Caracol:** É formado pelos seguintes córregos - afluentes à margem direita (jusante para montante). Há pequenos córregos sem denominação com suas nascentes "no pé" da encosta Oeste da Serra das Piteiras.

**Alguns afluentes à margem esquerda (jusante para montante).**

- ◆ Córrego do Palmital
- ◆ Córrego da Lage ou dos Pereiras
- ◆ Córrego da Porteira de Tábua
- ◆ Córrego do Paiol
- ◆ Córrego do Catumba
- ◆ Córrego do Bom Sucesso

**Córrego da Várzea do Pari:** Deságua no Rio São João na Várzea do Pari.

**Córrego Boqueirão e Córrego Ponte Alta:** O Córrego Ponte Alta fica entre a Serra da Cacimba e a Serra do Jacá entre Torneiros e Carioca. Depois de Carioca junta-se ao Córrego Boqueirão e deságua na represa do Carioca.

**Córrego Barreira:** Fica abaixo da Usina do Carioca e deságua no Rio São João.

**Córrego da Fazenda Velha:** É afluente da margem esquerda do Ribeirão Paciência. Afluente margem direita Córrego do Purgatório, afluente margem esquerda Córrego da Jangadinha.

**Córrego da Lagoa Preta ou Córrego do Engenho:** Deságua no Ribeirão Cova D'Anta. Afluentes à direita (jusante para montante).

**Córrego do Buracão**

**Afluentes à esquerda (jusante para montante)**

Há três córregos que não têm nome.

### **1.8 - CARACTERIZAÇÃO TOPOGRÁFICA**

Na região de Pará de Minas, o gradiente topográfico apresenta variação expressiva, onde cotas superiores a 1.190m podem ser observadas na Serra das Piteiras, em

## 1 - CARACTERIZAÇÃO DO TERRITÓRIO

contraste com quotas inferiores, com valores mínimos da ordem de 772m, registrados na foz do Ribeirão Paciência.

A compartimentação topoaltimétrica, apresentada pelo Instituto de Geociências Aplicadas - IGA, mostra os seguintes resultados percentuais quanto ao relevo local:

- ◆ Plano..... : 20%
- ◆ Ondulado..... : 60%
- ◆ Montanhoso..... : 20%

O município é marcado por uma topografia preferencialmente plano-ondulada, onde o percentual de relevo montanhoso é pouco expressivo.

### **1.9 - CARACTERÍSTICAS CLIMATOLÓGICAS**

O município de Pará de Minas está sob a influência de circulação dos sistemas atmosféricos tropicais.

O clima é controlado pelas massas de ar continental (Equatorial e Tropical) e Atlântica (Polar e Tropical). Os deslocamentos dessas massas de ar, são responsáveis pela marcante alternância de estações úmidas e secas, e respondem direta e indiretamente, pelas condições climáticas de nossa região.

O clima da região de Pará de Minas é caracterizado por duas estações distintas: inverno seco e verão chuvoso. Nos meses compreendidos entre outubro e março, registram-se as maiores médias de temperatura, com médias máximas superiores a 22° C. Verão quente que se verifica até nas Serras Elevadas da Zona Tropical.

As temperaturas mais baixas, ocorrem mais precisamente nos meses que se estendem de maio a setembro, época caracterizada por um período de franca estiagem, com médias mínimas superiores a 10° C.

Segundo a classificação de Koppen, adotada universalmente e adaptada ao Brasil, o clima de Pará de Minas tem a classificação "Cwa", ou seja:

C - Mesotérmico ( meio quente e úmido);

w - Chuvas de verão;

a - Verões quentes e invernos brandos.

#### **1.9.1 - TEMPERATURA**

A energia solar que chega à superfície terrestre diariamente e que aquece a atmosfera por irradiação, sofre variações consideráveis, devido a influência de fatores como a latitude e a altitude, de tal forma que:

- quanto maior for a latitude de um lugar, maior será a temperatura;
- quanto maior for a altitude, menor a temperatura.

## 1 - CARACTERIZAÇÃO DO TERRITÓRIO

Os quadros a seguir mostram as variações de temperaturas extremas:

ANO	TEMPERATURAS EXTREMAS ANUAL			
	Máxima		Mínima	
	° C	MÊS	° C	MÊS
2000	32,0	outubro	8,0	jun/jul
2001	33,6	fevereiro	9,3	junho
2002	33,6	outubro	9,5	junho/julho
2003	35,2	fevereiro	7,7	julho
2004	32,8	setembro	9,0	agosto

Tabela 7: Fonte: 5º Distrito de Meteorologia.

VARIÇÃO	TEMPERATURAS EXTREMAS	
	° C	ANO
Máxima Absoluta	38,0	1987
Mínima Absoluta	1,0	1973

Tabela 8: Fonte: 5º Distrito de Meteorologia

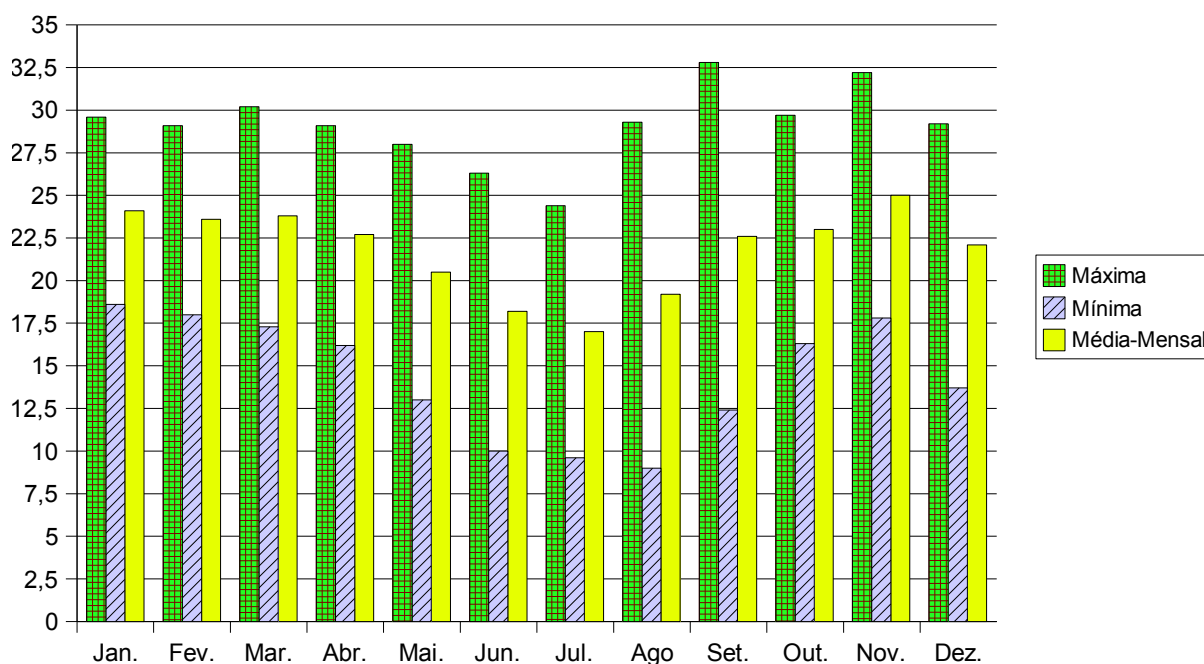
## 1 - CARACTERIZAÇÃO DO TERRITÓRIO

### 1.9.2 - MÉDIA TÉRMICA

MESES	MÁXIMA			MÍNIMA			MÉDIA MENSAL		
	2002	2003	2004	2002	2003	2004	2002	2003	2004
Janeiro	31,3	28,7	29,6	19,1	19,2	18,6	25,2	24,0	24,1
Fevereiro	29,6	35,2	29,1	18,7	18,8	18,0	27,7	27,0	23,6
Março	31,5	29,3	30,2	17,6	16,5	17,3	24,6	22,9	23,8
Abril	31,6	26,6	29,1	15,0	15,6	16,2	23,3	21,1	22,7
Maio	29,4	26,7	28,0	12,8	9,8	13,0	21,1	18,3	20,5
Junho	28,7	29,1	26,3	9,5	8,8	10,0	19,1	19,0	18,2
Julho	26,8	26,7	24,4	9,5	7,7	9,6	18,2	17,2	17,0
Agosto	29,2	27,6	29,3	10,6	10,8	9,0	19,9	19,2	19,2
Setembro	29,6	30,4	32,8	12,9	13,7	12,4	21,3	22,1	22,6
Outubro	33,6	30,5	29,7	15,8	15,4	16,3	24,7	23,0	23,0
Novembro	30,8	30,6	32,2	18,1	17,6	17,8	24,5	24,1	25,0
Dezembro	31,2	29,4	29,6	19,6	18,6	18,1	25,4	24,0	23,9
<b>Média Anual</b>	<b>30,3</b>	<b>29,2</b>	<b>29,2</b>	<b>14,9</b>	<b>14,4</b>	<b>13,7</b>	<b>22,9</b>	<b>21,8</b>	<b>22,1</b>

Tabela 9: Fonte: 5º Distrito de Meteorologia

### Média Térmica - 2004



## 1 - CARACTERIZAÇÃO DO TERRITÓRIO

### 1.9.3 - ÍNDICE DE PRECIPITAÇÃO PLUVIOMÉTRICA

O regime pluviométrico no município de Pará de Minas é assim especificado

MESES	PRECIPITAÇÃO TOTAL MENSAL ( MM )						
	1999	2000	2001	2002	2003	2004	2005
Janeiro	304	380	164	264	458	383	548
Fevereiro	84	213	8	201	56	255	220
Março	348	347	122	31	173	85	380
Abril	4	13	28	22	37	77	19
Maio	1	4	40	11	31	14	44
Junho	5	0	0	0	0	7	14
Julho	5	0	0	4	0	60	0
Agosto	0	10	8	2	1	0	0
Setembro	15	59	24	75	5	0	86
Outubro	71	33	156	120	20	81	29
Novembro	249	407	150	224	168	192	271
Dezembro	243	338	360	245	217	430	354
<b>Totais</b>	<b>1.329</b>	<b>1.804</b>	<b>1.060</b>	<b>1.199</b>	<b>1.166</b>	<b>1584</b>	<b>1965</b>
Dias de Chuvas	62	87	62	63	82	89	82
Média por Dia	21,44	20,74	17,1	19,03	14,2	17,8	21,4

Tabela 10: Fonte: Fazenda Terra Preta / Pará de Minas

VARIAÇÃO	PRECIPITAÇÃO TOTAL (1)	
	MM	ANO
Máxima	1871	1992
Mínima	1025	1990

Tabela 11: Fonte: Fazenda Terra Preta / Pará de Minas

Nota: (1) Nos últimos 15 (quinze anos).

### 1.9.4 - UMIDADE RELATIVA DO AR

O ar atmosférico contém vapor d'água, o qual é recebido das superfícies oceânicas, da evaporação das águas continentais ou ainda dos vegetais, sendo que a quantidade de vapor varia de acordo com a temperatura do ar.

Assim, a massa atmosférica sofre variação de umidade, podendo chegar inclusive a um ponto de saturação a uma determinada temperatura.

Ponto de saturação é a quantidade máxima de vapor d'água que o ar pode conter

## 1 - CARACTERIZAÇÃO DO TERRITÓRIO

em um dado instante, e em determinada temperatura.

Umidade relativa é a quantidade de vapor d'água ( percentual) que o ar contém naquele instante, com relação ao máximo que poderia conter ( Ponto de Saturação).

MÊSES	UMIDADE RELATIVA DO AR (%)			
	2000	2001	2002	2003
Janeiro	86	73	76	79
Fevereiro	89	71	78	62
Março	90	74	74	74
Abril	82	70	71	69
Maiο	78	71	70	66
Junho	75	70	67	63
Julho	75	68	66	60
Agosto	68	68	62	58
Setembro	76	69	68	55
Outubro	78	72	49	54
Novembro	85	75	68	68
Dezembro	87	77	74	74

*Tabela 12: Fonte: 5° Distrito de Meteorologia*

## 2 - ASPECTOS DEMOGRÁFICOS

### 2 - ASPECTOS DEMOGRÁFICOS

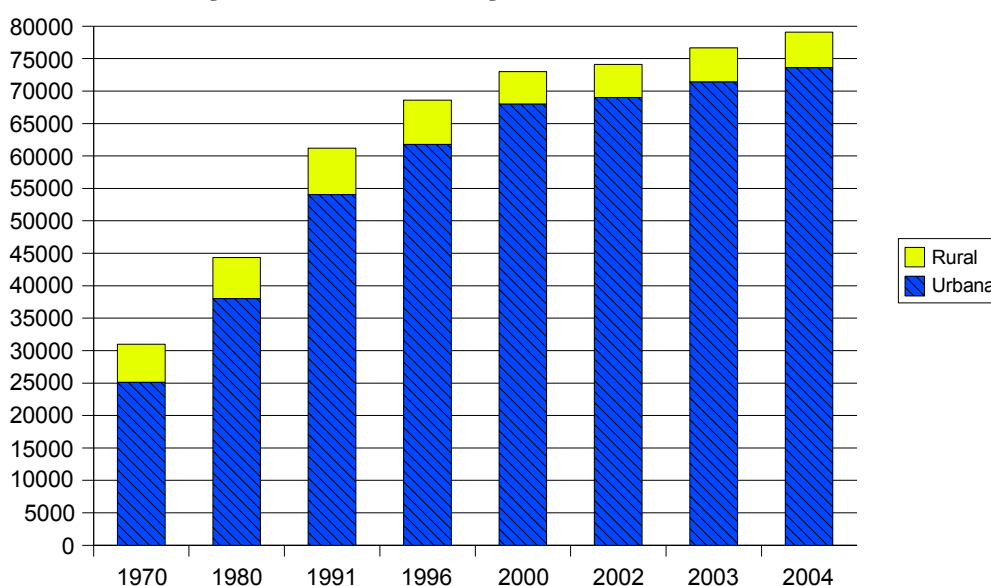
#### 2.1 - EVOLUÇÃO DA POPULAÇÃO:

ÁREA	ESTIMATIVA / ANOS							
	1970	1980	1991	1996	2000	2002*	2003*	2004*
Urbana	25.091	38.041	54.034	61.793	67.993	69.009	71.380	73.636
Rural	5.904	6.316	7.159	6.826	5.014	5.091	5.266	5.432
<b>TOTAL</b>	<b>30.995</b>	<b>44.357</b>	<b>61.193</b>	<b>68.619</b>	<b>73.007</b>	<b>74.100</b>	<b>76.646</b>	<b>79.068</b>

Tabela 13: Tabela 1: Fundação Instituto Brasileiro de Geografia e Estatística - IBGE

NOTA: \* Estimativa elaborada pela Seplan de acordo com os totais informados pelo IBGE.

#### Evolução da População de Pará de Minas



DENSIDADE DEMOGRÁFICA									
ÁREA	SUPERFÍCIE/ KM <sup>2</sup>	HABITANTES/KM <sup>2</sup>							
		1970	1980	1991	1996	2000	2002	2003	2004
Urbana	60,00	418,2	634,0	900,6	1.029,9	1.133,2	1.151,2	1.189,7	1.227,1
Rural	522,00	11,31	12,10	13,71	13,11	9,61	9,75	10,09	10,41
<b>TOTAL</b>	<b>582,00</b>	<b>53,26</b>	<b>76,21</b>	<b>105,14</b>	<b>117,90</b>	<b>125,44</b>	<b>127,32</b>	<b>131,69</b>	<b>135,86</b>

Tabela 14: FONTE: Secretaria Municipal de Planejamento

## 2 - ASPECTOS DEMOGRÁFICOS

### 2.2 - DISTRIBUIÇÃO DA POPULAÇÃO

#### POR DISTRITO CENSO DE 2000

DISTRITOS	HABITANTES/2000	HABITANTES/2004*
Pará de Minas	66.916	72.272
Córrego do Barro	669	727
Carioca	1.093	1.186
Ascensão	1.726	1.866
Torneiros	1.501	1.629
Tavares de Minas	1.102	1.388
<b>TOTAL</b>	<b>73.007</b>	<b>79.068</b>

Tabela 15: FONTE: IBGE/2000

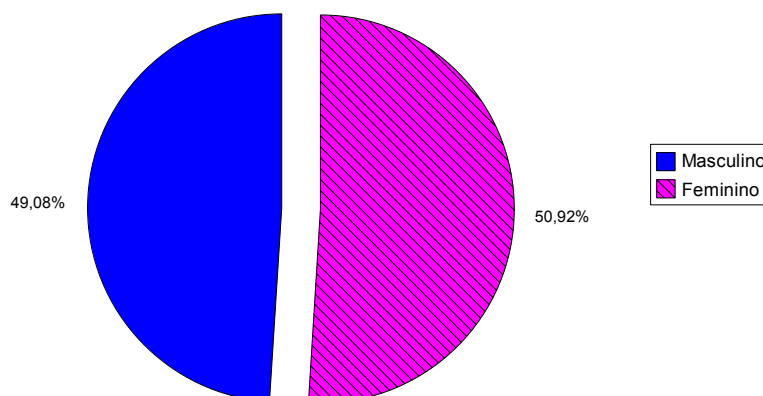
Nota: \* Estimativa SEPLAN

#### POR SEXO

SEXO	2000	% DO TOTAL	2004	% DO TOTAL
Masculino	35.855	49,11	38.807	49,08
Feminino	37.152	50,89	40.261	50,92
<b>TOTAL</b>	<b>73.007</b>	<b>100,00</b>	<b>79.068</b>	<b>100,00</b>

Tabela 16: FONTE: IBGE/2000

#### População por Sexo



## 2 - ASPECTOS DEMOGRÁFICOS

### 2.3 - TAXAS DE CRESCIMENTO

POPULAÇÃO						TAXAS DE CRESCIMENTO
1991*	2000 19,31%	2001* 1,50%	2002* 1,88%	2003* 1,53%	2004* 3,16%	Período* 1991 a 2004
61.193	73.007	74.100	75.493	76.646	79.068	29,21

Tabela 17: Fonte: IBGE e Secretaria Municipal de Planejamento

Nota: \* Estimativa

#### 2.3.1 - PARTICIPAÇÃO DO MUNICÍPIO

Pará de Minas Censo de 2000           73.007 hab.

Estimativa p/ 2004       79.068 hab.

REGIÕES	POPULAÇÃO				% DE PARÁ DE MINAS
	2001	2002	2003	2004	
BRASIL	172.385.826	174.632.960	178.255.032	183.811.855	0,04
REGIÃO SUDESTE DO BRASIL	73.470.763	74.447.456	73.964.278	78.472.017	0,10
MINAS GERAIS	18.127.096	18.343.517	18.993.720	19.237.460	0,41
REGIÃO CENTRO OESTE MINEIRA	910.111	921.993	941.177	1.352.918	5,84

Tabela 18: Tabela 9: Fonte: IBGE/PRODESCOM-Programa de Desenvolvimento Sustentável da Região Centro-Oeste Mineira.

## 2 - ASPECTOS DEMOGRÁFICOS

### 2.3.2 - REGIÃO CENTRO-OESTE MINEIRA

N.º Ord	MUNICÍPIOS	POPU_ LAÇÃO CENSO 1996	POPU_ LAÇÃO CENSO 2000	CRESCI- MENTO NO PERÍODO	ESTIMA_ TIVA_ 2002	ESTIMA_ TIVA_ 2003	ESTIMA_ TIVA_ 2004	% CRESCI- MENTO NO ANO	ÁREA Km²
01	Divinópolis	171.565	183.762	7,20%	190.800	193.974	200.636	3,6	7073
02	Itaúna	70.919	76.862	8,30%	79.064	80.086	82.232	2,7	495,75
<b>03</b>	<b>PARÁ DE MINAS</b>	<b>68585</b>	<b>73007</b>	<b>6,40%</b>	<b>75.493</b>	<b>76.646</b>	<b>79.068</b>	<b>3,16</b>	<b>588,00</b>
04	Formiga	59.629	62.907	5,40%	64.122	64.685	65.869	1,8	1501
05	Bom Despacho	37.699	39.943	5,90%	40.914	41.364	42.310	2,3	1.218,12
06	Lagoa da Prata	34.431	38.758	12,40%	40.429	41.205	42.833	4,0	442,26
07	Nova Serrana	27.486	37.447	36,20%	41.557	47.465	47.469	0,0	281,24
08	Oliveira	35.055	37.250	6,20%	38.308	38.799	39.830	2,7	896,96
09	Arcos	29.637	32.687	10,30%	33.796	34.310	35.390	3,1	509,79
10	Piumí	26.793	28.783	7,30%	29.592	29.967	30.576	2,0	902,92
11	Pompéu	23.250	26.089	11,90%	27.297	27.857	29.033	4,2	2.557,48
12	Mateus Leme	20.720	24.144	16,40%	25.526	26.167	27.514	5,1	303,13
13	Stº. Antônio do Monte	20.423	23.473	14,90%	24.629	25.165	26.292	4,5	1.128,09
14	Pitangui	22.116	22.269	-0,50%	22.710	22.915	23.344	1,9	554,18
15	Bambuí	21.187	21.697	2,30%	21.933	22.043	22.274	1,0	1.453,99
16	Carmo do Cajuru	15.961	17.157	7,50%	17.734	18.002	18.564	1,9	454,77
17	Luz	16.973	16.833	-1,00%	16.917	16.957	17.039	0,5	1.169,44
18	Dores do Indaiá	14.723	14.388	-23,00%	14.493	14.542	14.645	0,7	1.116,15
19	Papagaios	12.817	12.472	-2,80%	12.967	13.197	13.679	3,7	552,8
20	Martinho Campos	11.382	11.817	3,00%	11.809	11.805	11.797	-0,1	1.050,03
21	Iguatama	8.774	8.269	-5,80%	8.249	8.240	8.221	-0,2	627,97
22	São Gonçalo do Pará	7.874	7.969	1,20%	8.059	8.101	8.189	1,0	265,41
23	Pimenta	7.466	7.824	4,80%	8.054	8.160	8.324	2,0	405,61
24	Pains	8.857	7.798	-12,1%	7.742	7.716	7.661	-0,7	417,71
25	Morada Nova de Minas	6.765	7.606	12,20%	7.805	7.898	8.092	2,5	2.081,58
26	Igaratinga	6.879	7.355	6,90%	7.643	7.777	8.057	3,6	216,27
27	Moema	5.911	6.513	10,20%	6.725	6.824	7.030	3,0	202,72
28	Maravilhas	6.066	6.232	2,60%	6.406	6.486	6.656	2,6	258,77
29	Perdigão	4.865	5.707	17,30%	5.951	6.065	6.303	3,9	251,94
30	Paineiras	5.089	4.895	-3,90%	4.823	4.790	4.721	-1,4	638,70
31	Pequi	3.485	3.717	6,50%	3.829	3.880	3.989	2,8	201,01
32	Estrela do Indaiá	3.837	3.595	-6,80%	3.516	3.478	3.399	-2,3	637,19
33	São José da Varginha	2.960	3.225	8,80%	3.338	3.390	3.499	3,2	201,46
34	Leandro Ferreira	3.069	3.227	4,50%	3.290	3.319	3.380	1,8	352,68
35	Medeiros	2.807	3.038	-1,00%	3.103	3.133	3.197	2,0	947,09
36	Onça do Pitangui	2.748	2.985	8,60%	2.977	2.974	2.966	-0,3	243,13
37	Itapiraí	1.934	1.900	-2,40%	1.828	1.795	1.726	-3,8	409,76

Tabela 19: Fonte: IBGE/2004

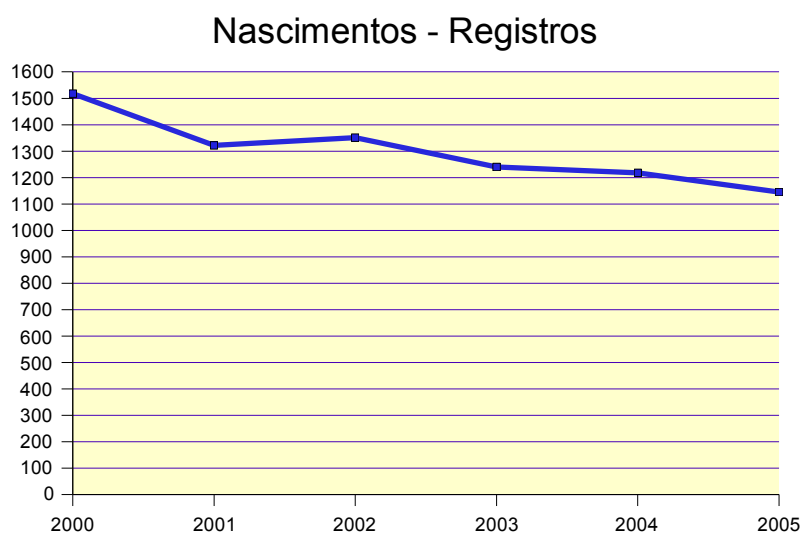
## 2 - ASPECTOS DEMOGRÁFICOS

### 2.4 - CRESCIMENTO VEGETATIVO/ESTATÍSTICAS VITAIS

#### 2.4.1 - NASCIMENTOS

Ano	Nascimentos Registros	Média Mensal	Evolução % Anual
2000	1.518	126	- 4,5
2001	1.322	110	-12,9
2002	1.351	112	2,2
2003	1.240	103	-8,2
2004	1.218	101	-1,8
2005	1.145	95	-6,0

Tabela 20: Fonte: IBGE



## 2 - ASPECTOS DEMOGRÁFICOS

### 2.4.2 - TAXA DE NATALIDADE

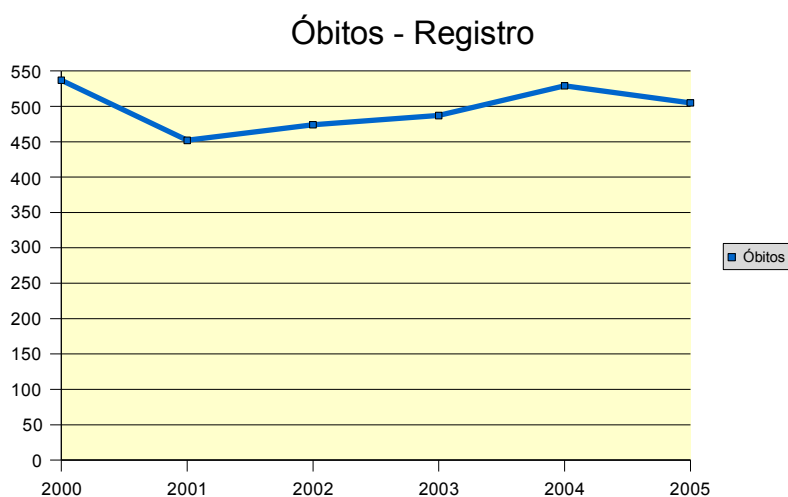
ANOS	NATALIDADE/1000 HAB.
2000	19,0
2001	17,4
2002	16,5
2003	12,4
2004	15,1
2005	14,5

Tabela 21: Fonte: IBGE

### 2.4.3 - MORTALIDADE

Ano	Total de Óbitos	Média Mensal	Evolução % Anual
2000	537	45	26,9
2001	452	37	-15,8
2002	474	39	4,9
2003	487	40	2,7
2004	529	44	8,6
2005	505	42	-4,5

Tabela 22: Fonte: IBGE



## 2 - ASPECTOS DEMOGRÁFICOS

### 2.4.4 - COEFICIENTE DE MORTALIDADE

ANOS	TAXA DE MORTALIDADE	
	INFANTIL (TMI)	GERAL (TMG)
1999	16/100 NV	5,6/1000 hab
2000	14/1000 NV	6,3/1000 hab
2001	26,2/1000 NV	6,1/1000 hab
2002	10,1/1000 NV	6,3/1000 hab
2003	18,6/1000 NV	5,7/1000 hab
2004	20,5/1000 NV	6,3/1000 hab

Tabela 23: Fonte: Secretaria Municipal de Saúde

Nota: TMI - Taxa de Mortalidade Infantil - TMG - Taxa de Mortalidade Geral  
NV - Nascidos Vivos.

### 2.4.5 - CASAMENTOS/DIVÓRCIOS/SEPARAÇÕES

DESCRIÇÃO	ANOS				
	2000	2001	2002	2003	2004
Casamentos	421	412	339	376	362
Separações judiciais	56	115	115	94	136
Divórcios	40	74	74	83	83

Tabela 24: Fonte: IBGE

## 2.5 - NÚMERO DE ELEITORES:

### 2.5.1 - POR DISTRITO

DISTRITOS	ANO 2005
Pará de Minas - Sede	48.982
Córrego do Barro	195
Carioca	596
Ascensão	679
Torneiros	991
Tavares de Minas	961
<b>TOTAL</b>	<b>52.404</b>

Tabela 25: Fonte: Cartório Eleitoral de Pará de Minas/2005

## 2 - ASPECTOS DEMOGRÁFICOS

### 2.5.2 - NÚMERO DE SEÇÕES POR ZONA ELEITORAL

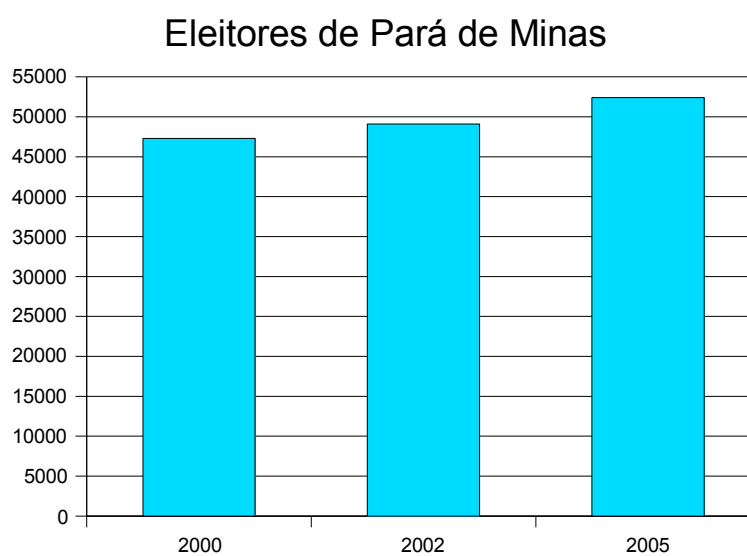
ANOS	ZONA ELEITORAL 202
	SEÇÕES
2000	152
2002	156
2005	248

Tabela 26: Fonte: Cartório Eleitoral de Pará de Minas

### 2.5.3 - ELEITORES / POPULAÇÃO

ANOS	POPULAÇÃO	ELEITORES	
		NÚMERO	% DA POPULAÇÃO
2000	73.007	47.291	64,80
2002	75.493	49.101	65,05
2005	79.068	52.404	66,28

Tabela 27: Fonte: IBGE/Cartório Eleitoral/SMP



## 2 - ASPECTOS DEMOGRÁFICOS

### 2.5.4 - RANKING DOS MUNICÍPIOS MINEIROS - 2005

N.º DE ORDEM	CIDADES	N.º DE ELEITORES
01	Belo Horizonte	1.686.055
02	Contagem	381.789
03	Uberlândia	359.921
04	Montes Claros	206.228
05	Betim	180.319
06	Uberaba	194.448
07	Governador Valadares	180.319
08	Ipatinga	157.245
09	Divinópolis	137.765
10	Sete Lagoas	132.344
11	Ribeirão das Neves	143.410
12	Santa Luzia	126.109
13	Poços de Caldas	97.086
14	Teófilo Otoni	97.026
15	Patos de Minas	92.183
16	Barbacena	84.991
17	Ibirité	77.954
18	Pouso Alegre	77.619
19	Itabira	77.534
20	Conselheiro Lafaiete	77.359
21	Araguari	77.208
22	Sabará	74.616
23	Coronel Fabriciano	71.765
24	Passos	69.208
25	Ituiutaba	68.430
26	Muriaé	68.029
27	Araxá	63.392
28	Itajubá	62.374
29	São João Del Rei	61.194
30	Lavras	59.743
31	Ubá	58.059
32	Itaúna	57.184
33	Caratinga	56.424
34	Timóteo	53.942
35	Pará de Minas	52.404

Tabela 28: Fonte: TRE/MG/ março/2005

## 2 - ASPECTOS DEMOGRÁFICOS

### 2.6 - ÍNDICE DE DESENVOLVIMENTO HUMANO

ÍNDICE DE DESENVOLVIMENTO HUMANO MUNICIPAL	1991	2000
Educação	0,728	0,811
Longevidade	0,785	0,883
Renda	0,659	0,720

Tabela 29: Fonte: Fundação João Pinheiro

#### 2.6.1 - EVOLUÇÃO 1991 A 2000

No período 1991-2000, o Índice de Desenvolvimento Humano Municipal (IDH-M) de Pará de Minas cresceu 11,40%, passando de 0,728 em 1991 para 0,811 em 2000.

A dimensão que mais contribuiu para esse crescimento foi a Educação, com 39,5% seguida pela Longevidade, com 35,9% e pela Renda, com 24,6%.

Neste período, o hiato de desenvolvimento humano (a distância entre o IDH do município e o limite máximo do IDH, ou seja, 1 - IDH) foi reduzido em 30,5%.

Se mantivesse esta taxa de crescimento do IDH-M, o município levaria 10 anos para alcançar São Caetano do Sul (SP), o município de melhor IDH-M do Brasil (0,919) e 2,9 anos para alcançar Poços de Caldas (MG), o município com o melhor IDH-M do Estado (0,841).

#### 2.6.2 - SITUAÇÃO EM 2000

Em 2000, o Índice de Desenvolvimento Humano Municipal de Pará de Minas é 0,811. Segundo a classificação do PNUD, o município está entre as regiões consideradas de alto desenvolvimento humano (IDH maior que 0,8).

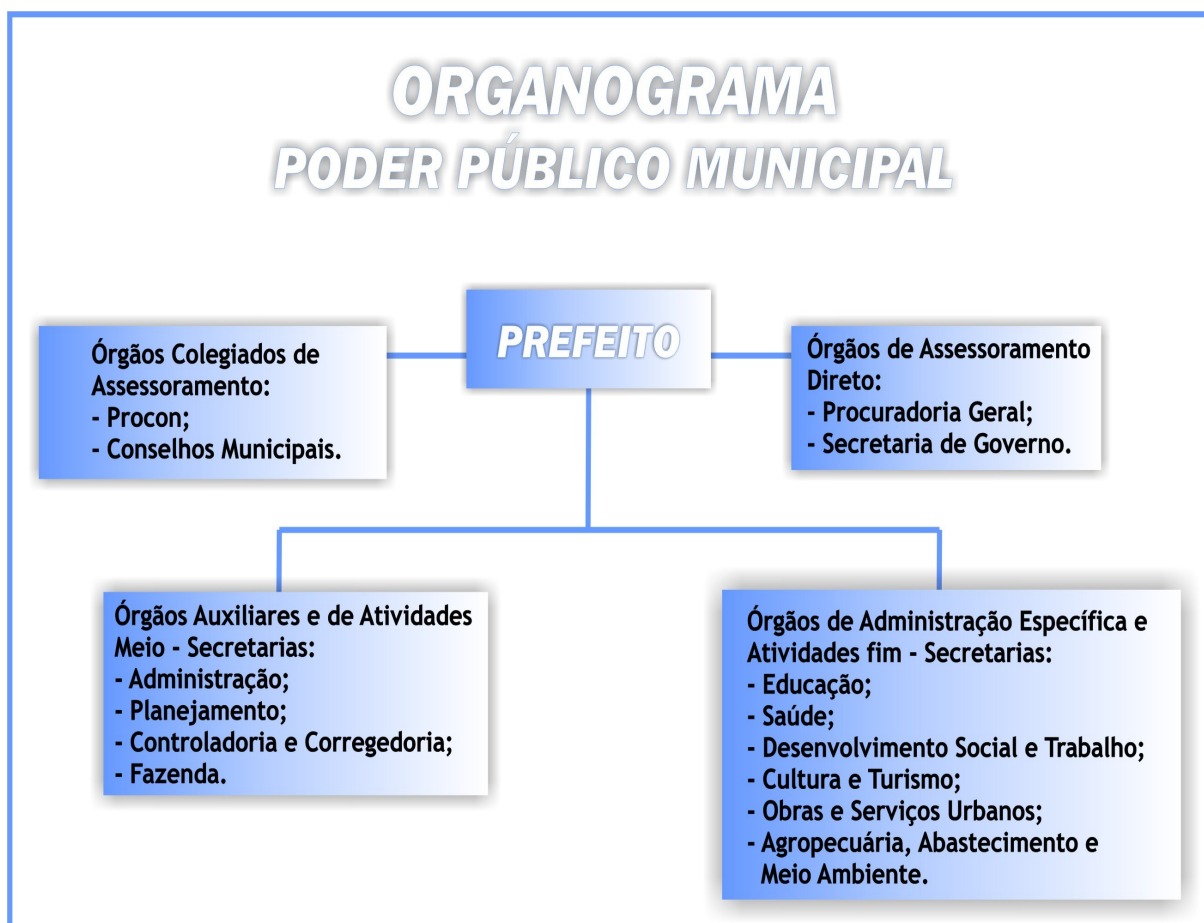
Em relação aos outros municípios do Brasil, Pará de Minas apresenta uma situação boa: ocupa a 356ª posição, sendo que 355 municípios (6,4%) estão em situação melhor e 5.151 municípios (93,6%) estão em situação pior ou igual.

*Em relação aos outros municípios do Estado, Pará de Minas apresenta uma situação boa: ocupa a 23ª posição, sendo que 22 municípios (2,6%) estão em situação melhor e 830 municípios (97,4%) estão em situação pior ou igual.*

### 3 - ASPECTOS INSTITUCIONAIS E ADMINISTRATIVOS

#### 3 - ASPECTOS INSTITUCIONAIS E ADMINISTRATIVOS

##### 3.1 - ORGANOGRAMA DO PODER PÚBLICO MUNICIPAL



##### 3.1.1 - ÓRGÃOS DE ASSISTÊNCIA E ACESSORAMENTO DIRETO E IMEDIATO AO PREFEITO

- PGM - Procuradoria Geral do Município
- SMG - Secretaria Municipal de Governo

##### 3.1.2 - ÓRGÃOS DE ATIVIDADES MEIO:

- SMA- Secretaria Municipal de Administração e Recursos Humanos
- SEPLAN -Secretaria Municipal de Planejamento, Desenvolvimento Econômica e Urbano
- SMCC - Secretaria Municipal de Controladoria e Corregedoria
- SMF - Secretaria Municipal de Fazenda

### **3 - ASPECTOS INSTITUCIONAIS E ADMINISTRATIVOS**

#### **3.1.3 - ÓRGÃOS DE ATIVIDADES FIM:**

- SME - Secretaria Municipal de Educação
- SMS - Secretaria Municipal de Saúde
- SMDST - Secretaria Municipal de Desenvolvimento Social e Trabalho.
- SMCTEL - Secretaria Municipal de Cultura, Turismo, Esporte e Lazer.
- SMO - Secretaria de Obras e Serviços Urbanos.
- SMAAMA- Secretaria Municipal de Agropecuária, Abastecimento e Meio Ambiente

#### **3.1.4 - ÓRGÃOS COLEGIADOS DE ASSESSORAMENTO**

##### **3.1.4.1 - CONSELHOS MUNICIPAIS:**

- De Saúde
- De Educação
- De Alimentação Escolar
- De Assistência Social
- Dos Direitos da Criança e do Adolescente
- De Desenvolvimento
- De Transporte e Trânsito
- De Desenvolvimento do Meio Ambiente - CODEMA
- De Agropecuária - COMAGRO
- De Defesa do Consumidor
- De Entorpecentes
- De Defesa Civil
- Do Idoso
- Tutelar do Menor
- De Emprego

##### **3.1.4.2 - COORDENADORIA DE PROTEÇÃO AO CONSUMIDOR DE PARÁ DE MINAS - PROCON**

<b>COORDENADOR</b>	Francisco Vitalino Barbosa
--------------------	----------------------------

### 3 - ASPECTOS INSTITUCIONAIS E ADMINISTRATIVOS

#### 3.2 - PODER LEGISLATIVO MUNICIPAL:

##### 3.2.1 - COMPOSIÇÃO DA MESA DIRETORA

	2003	2004	2005
<b>PRESIDENTE</b>	Dr. Ênio Talma Ferreira de Rezende	Levi Solano Severino	Francisco Júnior
<b>1° VICE- PRESIDENTE</b>	Francisco Júnior	Vilson Antônio dos Santos	Nancy Maria Teixeira Ferreira
<b>2° VICE- PRESIDENTE</b>	Antônio Fernando Gonçalves	Antônio dos Santos	Eurico Fernandes de Oliveira
<b>1° SECRETÁRIO</b>	Délio Alves Ferreira	Dr. Ênio Talma Ferreira de Rezende	Marcílio Magela de Souza
<b>2° SECRETÁRIO</b>	Levi Solano Severino	Marcos Aurélio dos Santos	Aguimar Batista Quintino

Tabela 30: Fonte: Câmara Municipal

##### 3.2.2 - COMISSÕES LEGISLATIVAS

- De Legislação e Justiça
- De Obras e Serviços Públicos Municipais
- De Finanças, Orçamento e Tomada de Contas
- De Educação, Cultura e Saúde
- De Direitos Humanos, Defesa do Consumidor e Meio Ambiente
- De Trânsito
- De Agropecuária, Comércio, Indústria e Turismo

### 3 - ASPECTOS INSTITUCIONAIS E ADMINISTRATIVOS

#### 3.3 - PODER JUDICIÁRIO

##### 3.3.1 - JUSTIÇA ELEITORAL

<b>DIRETOR DO FÓRUM</b>		<b>Bel. Ricardo Sávio de Oliveira</b>
<b>ZONA ELEITORAL</b>	<b>JUÍZA</b>	<b>CHEFE DO CARTÓRIO COORDENADOR</b>
202	Bel <sup>a</sup> Zulma Edméa de Oliveira Ozório e Góes	Luiz Antônio Gabriel
<b>ZONA ELEITORAL</b>	<b>REPRESENTANTE DO MINISTÉRIO PÚBLICO</b>	
202	Dra. Juliana Maria Ribeiro da Fonseca Salomão	

Tabela 31: Fonte: Cartório Eleitoral

#### 3.4 - JUSTIÇA ESTADUAL

##### CARACTERÍSTICAS:

<b>COMARCA</b>	<b>JUSTIÇA</b>
Entrância Final	1ª Instância

##### 3.4.1 - SERVIÇOS FORENSES

<b>DIRETORA DO FÓRUM</b>	<b>Bel<sup>a</sup> Cláudia Helena Batista</b>
Contador / Tesoureiro	Káthia Maria Sampaio Xavier
Administração	Sônia Maria da Cruz
Representante da Central de Mandados Junto ao Sindicato	Valmir José Costa Diniz
Central de Mandado	Maria de Fátima Nunes da Cruz
Protocolo	Renato José de Oliveira
Escrivã 1ª Vara Cível	Silvânia Alves de Araújo
Escrivã 2ª Vara Cível	Bel <sup>a</sup> Ana Angélica Pereira de Almeida
Escrivã Judicial da Vara Criminal e da Infância e Juventude	Bel <sup>a</sup> Raimunda Duarte dos Santos
Escrivã Judicial da Vara do Juizado Especial	Bel <sup>a</sup> Lúcia Helena Ferreira

Tabela 32: Fórum Desembargador Pedro Nestor

### 3 - ASPECTOS INSTITUCIONAIS E ADMINISTRATIVOS

#### 3.4.2 - JUÍZES DE DIREITO

VARAS	JUIZ DE DIREITO
Vara Criminal e da Infância e Juventude	Bel. Ricardo Sávio de Oliveira
Juíza da 1ª Vara Cível	Bel <sup>a</sup> Zulma Edmea de Oliveira Ozório e Góes
Juiz da 2ª Vara Cível	Bel. Carlos Donizetti Ferreira da Silva
Juiz do Juizado Especial e Cível e Criminal	Bel. Ríchard Fernando da Silva

Tabela 33: Fonte: Fórum Desembargador Pedro Nestor

#### 3.4.3 - PROMOTORES

PROMOTORIAS DE JUSTIÇA	PROMOTOR(A)
1ª	Dra. Juliana Maria Ribeiro da Fonseca Salomão
2ª	Dr. Charles Daniel França Salomão
3ª	Dr. Pablo Gran Cristóforo
4ª	Dr. José Carlos de Oliveira Campos Júnior

Tabela 34: Fonte: Fórum Desembargador Pedro Nestor

#### 3.4.4 - FÓRUM EXTRA-JUDICIAL DA COMARCA DE PARÁ DE MINAS:

CARTÓRIOS	TABELIÃO(Ã)/ESCRIVÃO(Ã) / OFICIAL
OFÍCIO DE NOTAS	
Tabelionato do 1º Ofício de Notas de Pará de Minas	Ivan Campolina Leitão
Tabelionato do 2º Ofício de Notas de Pará de Minas	Andréa de Vasconcelos Marinho.
Ofício de Registro de Imóveis de Pará de Minas	Hugo Flávio Lobato Marinho
Ofício de Registro de Títulos e Documentos de Pessoas Jurídicas de Pará de Minas	Alexandre Mendes Ferreira de Melo
Registro Civil das Pessoas Naturais de Pará de Minas	Renata Cristina Flores Marinho
Ofício do Registro Civil e Tabelionato de Notas de Torneiros	Geraldo Henriques de Souza.
Ofício do Registro Civil e Tabelionato de Notas de Carioca	Oswaldo Pereira Alves.

### 3 - ASPECTOS INSTITUCIONAIS E ADMINISTRATIVOS

CARTÓRIOS OFÍCIO DE NOTAS	TABELIÃO(Ã)/ESCRIVÃO(Ã) / OFICIAL
Ofício de Registro Civil e Tabelionato de Notas de Igaratinga	Délcio Aparecido de Oliveira.
Ofício do Registro Civil e Tabelionato de Notas de Onça do Pitangui	Marilene de Oliveira Galvão Lucas
Ofício do Registro Civil e Tabelionato de Notas de Florestal	Inês de Oliveira.
Ofício do Registro Civil e Tabelionato de Notas de São Gonçalo do Pará.	Edna Aparecida Fagundes.
Tabelionato de Protesto de Títulos de Pará de Minas	Félix Mansur Neto
Ofício de Registro Civil e Tabelionato de Notas de Igaratinga	Terezinha Eustáquia Guimarães
Ofício de Registro Civil e Tabelionato de Notas de Pequi	Maria Rita Barbosa
Ofício do Registro Civil e Tabelionato de Notas de São José da Varginha	Jucinéia Kelle de Carvalho F. Braga

Tabela 35: Fonte: Fórum Desembargador Pedro Nestor

#### 3.5 - INSTITUIÇÕES MILITARES

##### 3.5.1 - DEFESA DO TERRITÓRIO

- Ministério da Defesa - Exército Brasileiro
- Comando Militar do Leste - CML
- 4ª Região Militar / 4ª Divisão de Exército
- 11ª Circunscrição de Serviço Militar
- 5ª Delegacia de Serviço Militar (SFPC/4) - Pará de Minas
- 183ª Junta do Serviço Militar - Pará de Minas

##### 3.5.1.1 - 5ª DELEGACIA DE SERVIÇO MILITAR - SFPC / 4 - PARÁ DE MINAS

**DELEGADO: Sub-Tenente Eugenio Pirfo Barroso**

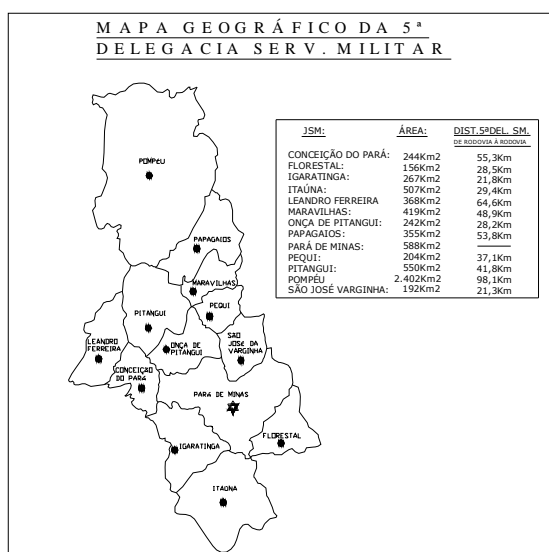
Está diretamente subordinada à 11ª Circunscrição do Serviço Militar (11ª CSM) em Belo Horizonte/MG. Coordena e fiscaliza as atividades desenvolvidas pelas Juntas de Serviço Militar (JSM) localizadas em sua área de responsabilidade.

A 5ª Delegacia de Serviço Militar funciona anexa à 183ª Junta de Serviço Militar do

### 3 - ASPECTOS INSTITUCIONAIS E ADMINISTRATIVOS

Município de Pará de Minas, e a ela estão subordinados 13 municípios, quais sejam:

- ✓ Pará de Minas
- ✓ Conceição do Pará
- ✓ Florestal
- ✓ Igaratinga
- ✓ Itaúna
- ✓ Leandro Ferreira
- ✓ Maravilhas
- ✓ Onça do Pitangui
- ✓ Papagaios
- ✓ Pequi
- ✓ Pitangui
- ✓ Pompéu
- ✓ São José da Varginha



#### 3.5.1.2 - 183ª JUNTA DE SERVIÇO MILITAR - 183ª JSM - PARÁ DE MINAS/MG

A Junta de Serviço Militar é um órgão executor do Serviço Militar no Município, cabendo-lhe a responsabilidade de realizar o Alistamento de seus munícipes, sob a fiscalização do Delegado de Serviço Militar.

### 3 - ASPECTOS INSTITUCIONAIS E ADMINISTRATIVOS

A Junta de Serviço Militar é presidida pelo Prefeito Municipal, tendo como Secretário, um funcionário municipal. A responsabilidade pela instalação e manutenção adequada da Junta de Serviço Militar (Sede, Pessoal e Material), é do Município Administrativo.

No exercício de 2005, foram alistados em Pará de Minas, 677 cidadãos e foram fornecidos 1.040 Certificados de Dispensa de Incorporação (CDI).

#### **6 - SEGURANÇA PÚBLICA**

##### **3.6.1 - POLÍCIA MILITAR DO ESTADO DE MINAS GERAIS - PMMG**

**COMANDANTE GERAL DA PMMG - Cel. PM Sócrates Edgard dos Anjos**

**2º COMANDO REGIONAL DA POLÍCIA MILITAR - 2º RPM - Cel. PM Gentil Alberto de Menezes**

##### **3.6.2 - 51ª CIA ESPECIAL DA POLÍCIA MILITAR**

**COMANDANTE:- Ten. Cel. Alcides Raimundo da Silva**

###### **3.6.2.1 - ESTRUTURA / AUTORIDADES:**

- **COMANDANTE: Major PM Eurípes José Alves**
- **SUB COMANDANTE E COMANDANTE DO 1º PELOTÃO: Capitão PM Pedro Ivo Vargas**
- **COMANDANTE DO 2º PELOTÃO: 1º Ten. Etél José Abreu da Silva**
- **COMANDANTE DO 3º PELOTÃO - 2º Ten. Roberto Caetano Moreira**

### 3 - ASPECTOS INSTITUCIONAIS E ADMINISTRATIVOS

#### 3.6.2.2 - SEÇÕES DO ESTADO MAIOR / DESCRIÇÃO

SEÇÕES	DESCRIÇÃO	RESPONSÁVEIS
1ª	Pessoal	Capitão PM Pedro Ivo Vargas 3º Sgt. PM Fernando Paiva de Oliveira
2ª	Informação	Capitão PM Pedro Ivo Vargas 3º Sgt. José Otávio de Souza
3ª	Planejamento	3º Sgt. Édson Cecílio da Silva
4ª	Material/ Viaturas	Cabo PM Lucimar Antunes Martins
5ª	Comunicação Pessoal	Capitão PM Pedro Ivo Vargas Cabo PM José Alves Moreira Nego

Tabela 36: Fonte: 51ª Companhia Especial da Polícia Militar

COMPANHIA DE POLICIAMENTO OSTENSIVO GERAL	
COMPANHIA	COMANDANTE
51ª	Major Eurípes José Alves

Tabela 37: Fonte: 51ª Companhia Especial da Polícia Militar

#### 3.6.3 - 6º GRUPAMENTO DE POLÍCIA MILITAR AMBIENTAL

- COMANDANTE: 2º Sargento PM José Maria Morais

#### 3.6.4 - 7ª COMPANHIA DE POLÍCIA RODOVIÁRIA - 7ª CIA. PRV

- 2º Pelotão da Polícia Militar Rodoviária - Pará de Minas
- COMANDANTE: 1º Tenente PM João Saturnino Filho

### 3.7 - SECRETARIA DE SEGURANÇA PÚBLICA DE MINAS GERAIS - SSP - MG

#### 3.7.1 - 47ª DELEGACIA REGIONAL DE SEGURANÇA PÚBLICA DE PARÁ DE MINAS

- Delegado Regional: Bel. Dr. Augusto Costa Neto
- Delegado Adjunto: Bel. Dr. Geraldo Lúcio de Souza

### 3 - ASPECTOS INSTITUCIONAIS E ADMINISTRATIVOS

#### 3.7.1.1 - DELEGACIAS ADJUNTAS

DELEGACIAS ADJUNTAS	DELEGADOS ADJUNTOS
Crimes contra o Patrimônio, Tóxicos e Entorpecentes	Bel. Geraldo Lúcio de Souza
Crimes contra a Mulher e de Menores	Bel <sup>a</sup> Rebeca Luíza Soares Mendonça
Crimes contra o Meio Ambiente e Cartas Precatórias e Contra a Vida	Bel <sup>a</sup> Ana Paula Fernandes Campos
Trânsito e Acidentes	Bel. Augusto Costa Neto

Tabela 38: Fonte: Secretaria de Segurança Pública - SSP/MG

#### 3.7.1.2 - CIRETRAN

- DELEGADO REGIONAL: Dr. Augusto Costa Neto
- DELEGADO DE TRÂNSITO: Dr. Augusto Costa Neto

#### 3.7.1.3 - SETORES

- De Registro e Licenciamento de Veículos.
- De Habilitação e Controle dos Condutores de Veículos.

### 3.8 - CONSELHO COMUNITÁRIO DE SEGURANÇA PREVENTIVA DE PARÁ DE MINAS

CONSEP - Conselho Comunitário de Segurança Preventiva de Pará de Minas	
Presidente	José Camilo Marques de Oliveira
1º Vice-Presidente	Luciano Lopes Pontes
2º Vice-Presidente	Afrânio Guimarães Pena
1º Tesoureiro	Paulo Felipe Vasconcelos Marinho
2º Tesoureiro	Leonardo de Matos Nunes
1º Secretário	Antônio Roberto de Faria
2º Secretário	Wellerson Renato Vasconcelos
Administrativo	João Vilaça Filho

Tabela 39: Fonte: CONSEP

### 3.9 - ÓRGÃOS PÚBLICOS, INSTITUIÇÕES BANCÁRIAS, ASSOCIAÇÕES, CONSELHOS DE CLASSES E OUTROS.

#### 3.9.1 - ESTADUAIS

- Companhia Energética de Minas Gerais - CEMIG.
- Departamento de Estradas e Rodagem do Estado de Minas Gerais - DER

### **3 - ASPECTOS INSTITUCIONAIS E ADMINISTRATIVOS**

- Empresa de Assistência Técnica e Extensão Rural do Estado de Minas Gerais EMATER/MG.
- Instituto de Previdência dos Servidores do Estado de Minas Gerais IPSEMG.
- Instituto Estadual de Florestas - IEF
- Instituto Mineiro de Agricultura -IMA-
- Secretaria de Estado da Fazenda de Minas Gerais / Administração Fazendária de Pará de Minas.
- Tribunal de Justiça do Estado de Minas Gerais
- Inspeção de Ensino da 12ª Superintendência Regional de Ensino Defensoria Pública.
- 47ª Delegacia Regional de Segurança Pública.
- Companhia de Saneamento de Minas Gerais - COPASA
- Federação Estadual das APAE's de Minas Gerais
- Secretaria de Estado da Justiça de Minas Gerais
- Secretaria de Estado de Segurança Pública de Minas Gerais.
- Inspeção do Conselho Regional de Engenharia, Arquitetura e Agronomia-CREA
- PROCON/MG- Programa de Proteção e Defesa do Consumidor.
- Promotoria de Justiça do Estado de Minas Gerais

#### **3.9.2 - FEDERAIS**

- Agência da Receita Federal
- Empresa Brasileira de Correios e Telégrafos - EBCT
- Federação Instituto Brasileiro de Geografia e Estatística - IBGE
- Instituto Nacional de Colonização e Reforma Agrária - INCRA
- Instituto Nacional do Seguro Social - INSS -
- Junta do Serviço Militar - JSM
- Instituto Nacional de Assistência Médica e Previdência Social - INAMPS

#### **3.9.3 - INSTITUIÇÕES BANCÁRIAS E DE CRÉDITO.**

- Banco do Brasil S.A
- Caixa Econômica Federal
- Banco ABN AMRO Real S.A
- Banco Itaú
- Banco Bradesco S.A
- Banco Mercantil do Brasil S.A
- CREDIRURAL/SICOB
- UNICRED - Cooperativa de Economia e Crédito Mútuo dos Profissionais da Saúde Centro Mineira.
- ASCICRED - Associação de Crédito dos Associados da ASCIPAM
- Associação de Crédito Popular - ACP - Banco do Povo

#### **3.9.4 - SINDICATOS**

- Sindicato Único dos Trabalhadores da Educação de Pará de Minas

### 3 - ASPECTOS INSTITUCIONAIS E ADMINISTRATIVOS

- Sindicato dos Trabalhadores da Indústria e Construção Mobiliária de Pará de Minas.
- Sindicato Empregados no Comércio de Pará de Minas.
- Sindicato dos Trabalhadores das Indústrias Metalúrgicas de Pará de Minas.
- Sindicato dos Trabalhadores do Transporte Rodoviário de Pará de Minas.
- Sindicato dos Trabalhadores Rurais de Pará de Minas
- Sindicato Rural de Pará de Minas
- Sindicato dos Contabilistas de Pará de Minas
- Sindicato dos Trabalhadores das Indústrias de Fiação e Tecelagem de Pará de Minas.
- Sindicato dos Trabalhadores da Prefeitura Municipal

#### 3.9.5 - COOPERATIVAS

- **COGRAN** - Cooperativa dos Granjeiros do Oeste de Minas Gerais Ltda.
- **COOPARÁ** - Cooperativa Mista Regional Agro-Industrial dos Produtores Rurais de Pará de Minas.
- **ITAMBÉ** - Cooperativa Central dos Produtores Rurais de Minas Gerais Ltda.
- **CREDIRURAL/SICOB** - Cooperativa de Crédito Rural de Pará de Minas
- **COOPEROESTE** - Cooperativa dos Produtores Rurais do Oeste de Minas Ltda.
- **COOPERGRANEL** - Cooperativa dos Produtores de Leite Grelizado da Região de Pará de Minas.
- **COOPERCENTRAL** - Cooperativa Central dos Suinocultores de Minas Gerais Ltda.
- **COOPERVAN** - Cooperativa de Transporte e Turismo
- **COOPLANTEC** - Cooperativa de Plantio Técnico dos Produtores Agrícolas.
- **COOPERTÊXTIL** - Cooperativa de Produção Têxtil de Pará de Minas.
- **COSUIPAM** - Cooperativa dos Suinocultores Paraminenses Ltda.
- **UNIMED** - Pará de Minas - Cooperativa do Trabalho Médico Ltda.
- **ASCICRED** - Cooperativa de Crédito Mútuo do Comércio de Pará de Minas
- Cooperativa de Consumo dos Servidores do DER/MG Ltda.
- Cooperativa Regional dos Produtores Rurais de Pará de Minas Ltda.
- Cooperativa dos Trabalhadores Autônomos do Município de Pará de Minas
- Cooperativa dos Motoristas .
- Cooperativa dos Prestadores de Serviços de Transportes Autônomos de Cargas .

#### 3.9.6 - ASSOCIAÇÕES

- Associação Recreativa dos Professores Paraenses - ARPPA
- Associação Atlética do Banco do Brasil - AABB
- Associação Brasileira de Odontologia Regional de Pará de Minas
- Associação Comercial e Industrial de Pará de Minas - ASCIPAM
- Associação dos Engenheiros e Arquitetos de Pará de Minas - AEPAM
- Associação de Pais e Amigos dos Excepcionais de Pará de Minas - APAE
- Associação das APAES de Minas Gerais
- Associação dos Catadores de Materiais Recicláveis de Pará de Minas - ASCAMP

### **3 - ASPECTOS INSTITUCIONAIS E ADMINISTRATIVOS**

- Associação Desportiva Clube Karrossel Paraminense
- Associação Povoado de Gorduras
- Associação São Cristovão / Redentor e São Geraldo
- Associação das Damas de Caridade
- Associação dos Escritores de Pará de Minas
- Associação do Conjunto Habitacional José Pereira Campos
- Associação Comunitária do Conjunto Habitacional Hilda Vilaça de Abreu
- Associação do Desenvolvimento e Assistência Social Educacional e Desportiva
- Associação dos Ex-Alunos e Amigos da Obra Salesiana
- Associação dos Amigos de São Judas Tadeu
- Associação dos Moradores e Amigos do Alto Santos Dumont
- Associação dos Moradores e Amigos de Bom Jesus do Pará
- Associação Comunitária dos Moradores e Amigos do Bairro JK
- Associação Comunitária dos Moradores e Amigos do Bairro João Paulo II
- Associação Comunitária dos Moradores de Córrego do Barro
- Associação Comunitária do Bairro São Paulo
- Associação Comunitária do Bairro Dom Bosco
- Associação Comunitária do Bairro Serra Verde
- Associação Comunitária do Bairro Jardim das Piteiras
- Associação Comunitária do Bairro Patafufo
- Associação Comunitária do Bairro Jardim Beatriz
- Associação Comunitária do Bairro Santa Edwirges
- Associação Comunitária do Bairro Providência
- Associação Comunitária Bela Vista/Recanto da Lagoa e Bairro Novo
- Associação Comunitária de Desenvolvimento Rural de Matinha
- Associação Comunitária do Bairro Belvedere
- Associação Comunitária do Bairro Padre Libério
- Associação Comunitária Alto São José
- Associação Comunitária do Bairro São Pedro
- Associação Comunitária do Bairro Vila Ferreira
- Associação Comunitária do Distrito de Torneiros
- Associação Comunitária dos Moradores de Ascensão
- Associação Comunitária Padre Grevi
- Associação Comunitária João Paulo do Bairro Grão Pará
- Associação Comunitária Vila Nossa Senhora Aparecida
- Associação Comunitária Vila Ferreira
- Associação Comunitária Bairro Esplanada
- Associação Comunitária Tavares
- Associação Comunitária Carioca

#### **3.9.7 - CONSELHOS DE CLASSE E OUTROS**

- Conselho Comunitário de Segurança Preventiva de Pará de Minas - CONSEP
- Conselho Regional de Engenharia, Arquitetura e Agronomia - CREA.
- Conselho Municipal de Saúde

### **3 - ASPECTOS INSTITUCIONAIS E ADMINISTRATIVOS**

- Conselho Municipal de Educação
- Conselho Municipal de Alimentação Escolar
- Conselho Municipal de Acompanhamento e Valorização do Magistério
- Conselho Municipal de Cultura
- Conselho Municipal do Patrimônio Histórico
- Conselho Municipal de Assistência Social
- Conselho Municipal dos Direitos da Criança, e do Adolescente
- Conselho Municipal Tutelar do Menor
- Conselho Municipal de Desenvolvimento
- Conselho Municipal de Agropecuária - COMAGRO
- Conselho Municipal de Planejamento e Orçamento
- Conselho Municipal de Habitação
- Conselho Municipal de Transporte
- Conselho Municipal de Meio Ambiente
- Conselho Municipal de Defesa Civil
- Conselho Municipal de Defesa do Consumidores
- Conselho Municipal de Entorpecentes
- Conselho Municipal de Segurança Pública
- Conselho Municipal de Política de Administração e Remuneração de Pessoal
- Conselho Municipal do Trabalho.
- Conselho Municipal do Idoso
- 18º Subseção da OAB/MG Pará de Minas
- PRO - VIDA Pará de Minas
- Serviço Social da Indústria - SESI

### 3 - ASPECTOS INSTITUCIONAIS E ADMINISTRATIVOS

#### 3.10 - POLÍTICA

##### PERÍODOS DE MANDATOS.

##### 3.10.1 - PODER EXECUTIVO

###### AGENTES EXECUTIVOS, PREFEITOS NOMEADOS E PREFEITOS ELEITOS.

ORDEM	NOME	GESTÃO	CARGO
1	Alferes Francisco de Assis dos Santos Réo	1859/1861	Agente Executivo
2	Major Fidélis Evaristo Firmino Ribeiro	1861/1866	Agente Executivo
3	Tenente Domingos Justino Ribeiro	1866/1869	Agente Executivo
4	Aferes Francisco Esteves Rodrigues	1869/1872	Agente Executivo

Após o término desse período, a Vila de Nossa Senhora da Piedade do Pará, foi suprimida, voltando o território a pertencer ao município de Pitangui. Em 25/03/1876 a condição de Vila foi restabelecida definitivamente.

ORDEM	NOME	GESTÃO	CARGO
5	Alferes Francisco Esteves Rodrigues	1876/1877	Agente Executivo
6	Antônio José Marinho	1877/1881	Agente Executivo
7	Alferes Francisco Esteves Rodrigues	1881/1883	Agente Executivo
8	Antônio José Marinho	1883/1885	Agente Executivo
9	Evaristo José de Melo	1885/1886	Agente Executivo
10	João Jacinto de Mendonça	1886/1887	Agente Executivo
11	João Cândido Moreira	1887/1889	Agente Executivo

Em 20/02/1890 houve a instalação do Conselho de Intendência Municipal, sendo o primeiro Presidente o Sr. José Cândido Moreira.

ORDEM	NOME	GESTÃO	CARGO
12	José Cândido Moreira	1890/1892	Presidente do Conselho
13	Major Fidélis Evaristo Firmino Ribeiro	1892/1894	Agente Executivo
14	Francisco Torquato de Almeida	1894/1895	Agente Executivo Substituto
15	Teófilo José Marinho	1895/1898	Agente Executivo

### 3 - ASPECTOS INSTITUCIONAIS E ADMINISTRATIVOS

ORDEM	NOME	GESTÃO	CARGO
16	José da Costa Guimarães Marinho	1898/1901	Agente Executivo
17	Dr. Antônio Benedito Valadares Ribeiro	1901/1905	Agente Executivo
18	Fernando Otávio da Cunha Xavier	1905/1906	Agente Executivo Substituto
19	Fernando Otávio da Cunha Xavier	1906/1912	Agente Executivo
20	Coronel Torquato Alves de Almeida	1912/1922	Agente Executivo
21	Dr. Aristides Milton	1922/1927	Agente Executivo
22	Tenente Júlio de Melo Franco	1927/1930	Agente Executivo

O tenente Júlio não completou o período do mandato por causa da Revolução de 03/10/1930, quando foi destituído do poder em 06/10/1930.

ORDEM	NOME	GESTÃO	CARGO
23	Dr. Benedito Valadares Ribeiro	1930/1933	Prefeito Indicado pelo Governador Olegário Maciel
24	José Pereira da Costa	1931/1931	Prefeito Interino
25	Francisco Mendonça	1932/1932	Prefeito Interino
26	Francisco Valadares Ribeiro	1933/1945	Prefeito Interino
27	Dr. Geraldo Ferreira de Oliveira	1945/1945	Prefeito Interino

O Dr. Geraldo foi nomeado pelo Interventor do Estado de Minas Gerais Dr. Nísio Batista de Oliveira (1911/1945 a 05/12/1945).

ORDEM	NOME	GESTÃO	CARGO
28	Dr. Geraldo Ferreira de Oliveira	1945/1946	Prefeito Interino
29	José Xavier de Melo	1946/1947	Prefeito Interino
30	José Vicente Marinho	1947/1947	Prefeito Interino
31	Dr. Carmério Moreira dos Santos	1947/1948	Prefeito Interino
32	Dr. José Viegas da Fonseca	1948/1951	Prefeito Eleito
33	José Vicente Marinho	1951/1955	Prefeito Eleito
34	Dr. Osvaldo Ribeiro Lage	1955/1959	Prefeito Eleito
35	Dr. Edward Moreira Xavier	1959/1963	Prefeito Eleito
36	Walter Martins Ferreira	1963/1967	Prefeito Eleito

### 3 - ASPECTOS INSTITUCIONAIS E ADMINISTRATIVOS

ORDEM	NOME	GESTÃO	CARGO
37	José Porfírio de Oliveira	1967/1971	Prefeito Eleito
38	José Gentil de Almeida	1971/1973	Prefeito Eleito
39	Walter Martins Ferreira	1973/1977	Prefeito Eleito
40	José Porfírio de Oliveira	1977/1983	Prefeito Eleito
41	Antônio Júlio de Faria	1983/1989	Prefeito Eleito
42	José Porfírio de Oliveira	1989/1992	Prefeito Eleito

Em 30/08/1992 o Prefeito José Porfírio de Oliveira faleceu, sendo substituído pelo Vice-Prefeito Sr. Célio de Oliveira Duarte, que cumpriu o restante do mandato, de 31/08/1992 a 01/01/1993.

ORDEM	NOME	GESTÃO	CARGO
43	Silésio Mendonça	1993/1997	Prefeito Eleito
44	Eli Pinto de Faria	1997/2001	Prefeito Eleito
45	Inácio Franco	2001/2004	Prefeito Eleito
46	Inácio Franco	2005/2008	Prefeito Eleito

Tabela 40: Fonte: Museu Histórico e Câmara Municipal

### 3 - ASPECTOS INSTITUCIONAIS E ADMINISTRATIVOS

#### 3.10.2 - PODER LEGISLATIVO

##### 3.10.2.1 - PRESIDENTES DA CÂMARA MUNICIPAL:

ORDEM	NOME	GESTÃO
01	Agentes Executivos	1859/1930
02	Intervenção no Município	1930/1948
03	José Augusto Corrêa de Miranda	1948
04	Geraldo Martins Ferreira e Melo	1949/1950
05	Oswaldo Ribeiro Lage	1951
06	Bôsco Mendonça	1952
07	Morel Mendonça Meireles	1953
08	Gastão Machado	1954
09	Álvaro de Abreu e Silva	1955
10	Fernando Queiróz Xavier	1956/1957
11	Morel Mendonça Meireles	1958/1959
12	Paulo Mendonça Ferreira	1960
13	José Newton Ferreira	1961
14	Paulo Mendonça Ferreira	1962/1966
15	José Moreira Xavier	1967/1969
16	Nelson de Melo Franco	1970
17	João Batista Cirne Ribeiro	1971
18	Vicente de Souza Sobrinho	1972/1973
19	Geraldo Marinho	1974
20	Simeão Stelita de Oliveira	1975
21	José Primo Duarte	1976
22	João Gualberto Teixeira	1977
23	José Primo Duarte	1978/1979
24	João Gualberto Teixeira	1980
25	Mozart Campos Moreira	1981/1982

### 3 - ASPECTOS INSTITUCIONAIS E ADMINISTRATIVOS

ORDEM	NOME	GESTÃO
26	José Aparecido Ferreira Rodrigues	1983/1984
27	Johelson Gama Rodrigues	1985/1986
28	Francisco de Assis Viana	1987/1988
29	Geraldo da Silva Babino	1989/1990
30	José Aparecido Ferreira Rodrigues	1991
31	Geraldo Eugênio Barbosa Mansur	1992
32	René Vieira Leitão	1993
33	Délio Alves Ferreira	1994
34	Iran Campolina Leitão	1995
35	Geraldo Eugênio Barbosa Mansur	1996
36	Levi Solano Severino	1997
37	José Antônio Lemos de Vasconcelos	1998
38	Cristina Maria Teodoro Moreira Ferreira	1999
39	Eustáquio Lopes Correia	2000
40	Délio Alves Ferreira	2001
41	Francisco de Assis Viana	2002
43	Dr. Ênio Talma F. Rezende	2003
44	Levi Solano Severino	2004
45	Francisco Júnior	2005

Tabela 41: Fonte: Câmara Municipal

#### 3.10.2.2 - ÚLTIMAS ELEIÇÕES

NÍVEIS	DATAS		ELEITORES INSCRITOS
	1° TURNO	2° TURNO	
PARÁ DE MINAS	01/10/2004	-	52.100
ESTADUAL	15/11/2002	-	12.680.584
FEDERAL	15/11/2002	-	ND

Fonte: Tribunal Regional Eleitoral ND - Não Disponível

### 3 - ASPECTOS INSTITUCIONAIS E ADMINISTRATIVOS

#### 3.11 - ELEIÇÕES MUNICIPAIS

##### 3.11.1 - PODER EXECUTIVO

ELEITORES INSCRITOS	VOTOS APROVADOS		
	52.100	Válidos	43.815
Branco		972	1,86%
Nulos		2.101	4,03%
Abstenção		5.212	10,00%
<b>TOTAL</b>		<b>52.100</b>	<b>100,00%</b>

Tabela 42: Tabela 13: Fonte: Cartório Eleitoral

##### 3.11.1.1 - RESULTADO FINAL:

CANDIDATOS	PARTIDO	QUANTIDADE DE VOTOS	% DOS VOTOS VÁLIDOS
Inácio Franco	PFL	25.119	57,33
Darci Barbosa	PSDB	10.690	24,40
Chiquinho da Manejo	PMDB	6.953	15,87
Vantuir	PSC	590	1,34
Gê da Almepe	PHS	463	1,06
<b>TOTAL:</b>		<b>43.815</b>	<b>100,00</b>

Tabela 43: Fonte: Tribunal Regional Eleitoral

---

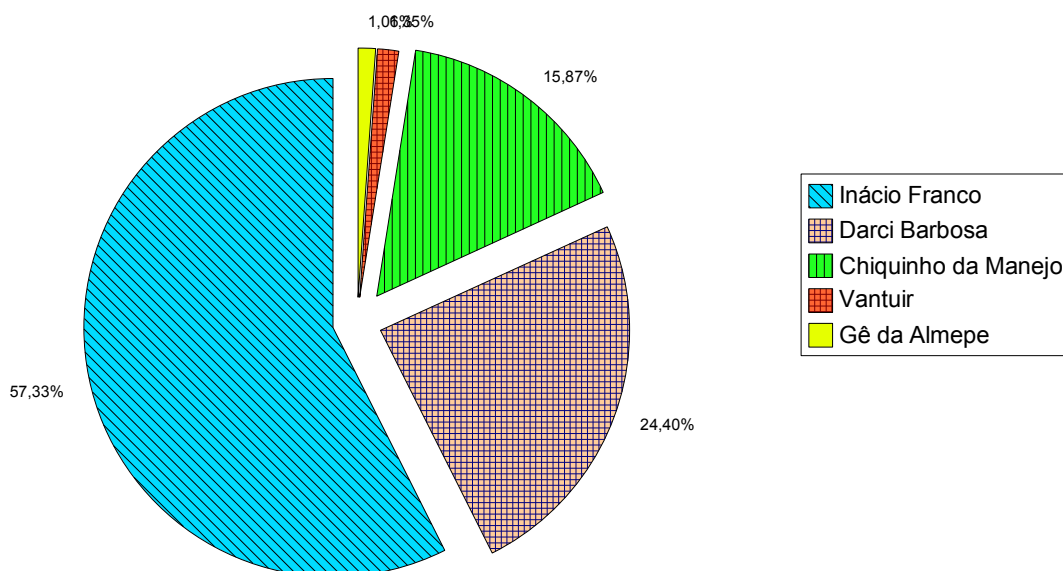
**VICE-PREFEITO (ELEITO): JOSÉ PORFÍRIO DE OLIVEIRA FILHO**

---

### 3 - ASPECTOS INSTITUCIONAIS E ADMINISTRATIVOS

#### 3.11.2 - PODER LEGISLATIVO

### Eleições Municipais



#### 3.11.2.1 - VEREADORES ELEITOS - LEGISLATURA 2005/2008

NOME	PARTIDO	VOTAÇÃO	% VOTOS
Marcos Aurélio dos Santos	PFL	2.058	5,21
Marcílio Magela de Souza	PMDB	1.673	4,23
Aguimar Batista Quintino	PSDB	1.443	3,65
José Antônio Lemos de Vasconcelos	PMDB	1.410	3,57
Antônio Fernando Gonçalves	PTB	1.284	3,25
Levi Solano Severino	PDT	1.270	3,21
Cristina Maria Teodoro Moreira Ferreira	PMDB	1.039	2,63
Nanci Maria Teixeira Ferreira	PPS	863	2,18
Francisco Júnior	PFL	675	1,71
Eurico Fernandes de Oliveira	PT	548	1,39

Tabela 44: Fonte: Tribunal Regional Eleitoral/MG

### 3 - ASPECTOS INSTITUCIONAIS E ADMINISTRATIVOS

#### 3.12 - ELEIÇÕES ESTADUAIS

##### 3.12.1 - DEPUTADOS ESTADUAIS DA REGIÃO

DEPUTADO ESTADUAL			
N°	NOME	PARTIDO	VOTO
1	Geraldo Eugênio Barbosa Mansur	PPS	15.212
2	Antônio Júlio de Faria	PMDB	9.103
3	Jayro Luiz Lessa	PL	1.627
4	Paulo César de Freitas	PRTB	1.413
5	Rogério Correia de Moura Baptista	PT	526
6	George Hilton dos Santos Cecílio	PL	456
7	José Miguel Martini	PSB	344
8	Fernando Eustáquio de Almeida	PHS	341
9	Washington Fernando Rodrigues	PDT	296
10	Evandro Nogueira Mendes	PMDB	273

Tabela 45: Fonte: Tribunal Regional Eleitoral/MG

##### 3.12.2 - DEPUTADOS FEDERAIS DA REGIÃO

DEPUTADO FEDERAL			
N°	NOME	PARTIDO	VOTO
1	Eduardo Luiz Barros Barbosa	PSDB	25.865
2	Ronaldo Vasconcelos Novais	PL	2.547
3	Patrus Ananias de Sousa	PT	906
4	Mário Lúcio Heringer	PDT	658
5	Carlos Carmo Andrade Melles	PFL	505
6	João Paulo Gomes da Silva	PL	462
7	Virgílio Guimarães de Paula	PT	361
8	Júlio César Gomes dos Santos	PST	334
9	Rosério Firmo	PPS	285
10	Marcello Lignani Siqueira	PT	212

Tabela 46: Fonte: Tribunal Regional Eleitoral/MG

### 3 - ASPECTOS INSTITUCIONAIS E ADMINISTRATIVOS

#### 3.12.3 - DEPUTADOS DE PARÁ DE MINAS, SENADORES E GOVERNO ESTADUAL

##### 3.12.3.1 - DEPUTADO ESTADUAL

Nome	Partido	Votação no Município	Votação no Estado
Antônio Júlio de Faria	PMDB/PST	9.103	45.152

Tabela 47: Fonte: Tribunal Regional Eleitoral/MG

##### 3.12.3.2 - DEPUTADO FEDERAL

Nome	Partido	Votação no Município	Votação no Estado
Eduardo Luiz Ramos Barbosa	PSDB	25.865	126.285

Tabela 48: Fonte: Tribunal Regional Eleitoral/MG

##### 3.12.3.3 - SENADO FEDERAL

Nome	Partido
Eduardo Brandão de Azerêdo	PSDB
Hélio Costa	PMDB

Tabela 49: Fonte: Tribunal Regional Eleitoral/MG

##### 3.12.3.4 - GOVERNO ESTADUAL

<b>GOVERNADOR</b>	Aécio Neves	PSDB
<b>VICE-GOVERNADOR</b>	Clésio Andrade	PSDB

Tabela 50: Fonte: Tribunal Regional Eleitoral/MG

#### 3.13 - ELEIÇÕES FEDERAIS

##### 3.13.1 - PRESIDENTE ELEITO

<b>PRESIDENTE</b>	Luiz Inácio Lula da Silva
<b>VICE-PRESIDENTE</b>	José de Alencar

Tabela 51: Fonte: Tribunal Regional Eleitoral/MG

### 3 - ASPECTOS INSTITUCIONAIS E ADMINISTRATIVOS

#### 3.14 - PARTIDOS POLÍTICOS

##### 3.14.1 - DIRETÓRIOS MUNICIPAIS / PRESIDENTES

DIRETÓRIOS	PRESIDENTES
PCO	Maria Onésima Protásio Faria
PDT	Marcos Antônio Mendonça
PFL	Agenor Resende de Carvalho
PHS	Geraldo Magela de Almeida
PL	Antônio Célio dos Santos - Vice
PMDB	Cléber de Faria Silva
PTC	Alcione Fabíola Ribeiro Silva
PPS	Ricardo Celso de Oliveira
PSB	Cláudio Márcio Cordeiro Brandão
PSC	Carlos Roberto Lázaro
PSDB	Roger Dupin Moreira
PT	José Júlio de Melo
PTB	NI
PP	Wilson de Almeida
PV	Délio Alves Ferreira
PMN	Antônia Fernandes Viana de Oliveira
PT do B	Geraldo Magela Ribeiro

*Tabela 52: Fonte: Cartório Eleitoral/2005/Câmara Municipal*

## 4 - SISTEMAS FAZENDÁRIOS

### 4 - SISTEMAS FAZENDÁRIOS

#### 4.1 - ASPECTOS FINANCEIROS

##### 4.1.1 - RECEITAS E DESPESAS

DETALHAMENTO	Ano 2001	Ano 2002	Ano 2003	Ano 2004
<b>RECEITA TOTAL</b>	<b>30.079.830</b>	<b>36.910.295</b>	<b>36.008.227</b>	<b>43.285.092</b>
<b>1-Receitas Correntes</b>	<b>29.483.793</b>	<b>34.820.000</b>	<b>38.093.590</b>	<b>46.108.562</b>
<b>1.1- Receita Tributária</b>	<b>3.877.051</b>	<b>5.410.969</b>	<b>7.075.341</b>	<b>5.454.521</b>
1.1.1- ISS	410.860	763.656	1.174.931	1.338.764
1.1.2- IPTU	709.258	1.058.239	1.004.944	1.137.985
1.1.3-Outras Receitas Tributárias	1.150.250	3.589.074	4.895.466	2.977.772
1.2- Receita de Serviços	172.536	181.723	87.807	720.096
1.3- Receita Patrimonial	260.219	596.431	803.927	663.857
1.4- Outras Receitas Correntes	1.150.250	1.550.896	1.405.547	1.601.145
1.5- Transferências Correntes	24.023.737	25.991.843	28.720.968	32.994.879
1.5.1- Transf.	21.217.382	22.799.611	28.158.289	32.627.255
1.5.1-1 FPM	6.839.063	8.438.982	8.826.061	9.786.440
1.5.1-2 ICMS	9.065.391	9.701.877	11.125.534	13.423.533
1.5.1-3 IPVA	1.576.061	1.781.636	1.774.128	2.318.474
1.5.1-4 Outras	3.736.867	2.877.116	6.432.566	7.098.808
1.5.2- Outras Transferências	2.806.355	3.192.232	562.679	367.624
1.6- Receitas de Contribuições	-	-	-	4.674.063
<b>2-Receitas de Capital</b>	<b>596.037</b>	<b>2.090.295</b>	<b>1.021.194</b>	<b>761.939</b>
2.1- Alienação de Bens	10.247	73.358	11.948	14.174
2.2- Transferências de Capital	585.790	2.009.387	750.886	480.040
2.3- Outras Receitas de Capital	-	7.550	-	-
2.4- Operações de Crédito	-	-	258.360	267.725
<b>3-DEDUÇÃO DO FUNDEF</b>	<b>-</b>	<b>-</b>	<b>-3.106.557</b>	<b>-3.585.409</b>
<b>DESPESA TOTAL</b>	<b>25.925.237</b>	<b>36.176.567</b>	<b>38.395.048</b>	<b>39.975.161</b>
<b>1- Despesas Correntes</b>	<b>22.713.304</b>	<b>28.495.235</b>	<b>31.252.916</b>	<b>34.708.235</b>
1.1- Pessoal e Encargos Sociais	10.272.914	15.717.694	19.392.025	21.586.358
1.2- Juros e Encargos da	269.119	164.364	132.376	138.761
1.3- Outras Despesas Correntes	12.171.271	12.613.177	11.728.515	12.983.116
<b>2- Despesa de Capital</b>	<b>3.211.933</b>	<b>7.681.332</b>	<b>7.142.132</b>	<b>5.266.926</b>
2.1- Investimentos	1.844.440	6.109.131	5.441.907	3.631.910
2.2- Inversões Financeiras	-	121.261	100.037	62.100
2.3- Amortização da Dívida Interna	1.160.366	1.450.940	1.600.188	1.572.916
2.4- Outras Despesas de Capital (*)	207.127	-	-	-
<b>RESULTADO FINAL</b>	<b>4.154.593</b>	<b>733.728</b>	<b>-2.386.821</b>	<b>3.309.931</b>

Tabela 53: Fonte: Secretaria Municipal da Fazenda - Em Reais

## 4 - SISTEMAS FAZENDÁRIOS

### 4.1.1.1 - ORIGEM / PARTICIPAÇÃO

DESCRIÇÃO	PARTICIPAÇÃO PERCENTUAL				
	2000	2001	2002	2003	2004
<b>1 - RECEITA PRÓPRIA</b>	<b>17,81</b>	<b>18,48</b>	<b>22,91</b>	<b>26,01</b>	<b>30,29</b>
Receita Tributária	13,24	13,14	16,03	19,64	12,60
Impostos	4,91	4,98	7,69	8,91	8,20
Taxas	8,33	8,16	8,34	10,73	4,40
Receita de Contribuições	-	-	-	-	10,80
Receita Patrimonial	0,26	0,87	1,76	2,23	1,53
Receita de Serviços	0,49	0,58	0,53	0,24	1,66
Outras Receitas Correntes	3,82	3,89	4,59	3,90	3,70
<b>2 - TRANSFERÊNCIAS INTERGOVERNAMENTAIS</b>	<b>79,97</b>	<b>79,52</b>	<b>70,90</b>	<b>71,15</b>	<b>67,95</b>
União	37,43	36,73	36,12	33,36	35,51
FPM	23,47	23,19	25,01	24,51	19,21
IRRF	1,37	1,57	0,93	-	-
ITR	0,07	0,06	0,07	0,05	0,06
Outras Transferências	11,65	9,51	8,52	2,21	7,08
Convênios	0,36	1,96	1,59	1,56	0,85
Outros	-	0,44	-	5,03	8,31
Estado	34,78	42,79	34,78	37,79	32,44
<b>3 - RECEITAS CORRENTES ( 1+2)</b>	<b>97,78</b>	<b>98,00</b>	<b>93,81</b>	<b>97,16</b>	<b>98,24</b>
<b>4 - RECEITAS DE CAPITAL</b>	<b>2,22</b>	<b>2,00</b>	<b>6,19</b>	<b>2,84</b>	<b>1,76</b>
Transferências de Capital	1,95	1,97	5,95	2,09	1,76
Alienação de Bens	0,27	0,03	0,22	0,03	1,11
Outras Receitas de Capital	-	-	0,02	-	0,03
Operações de Crédito	-	-	-	0,72	0,62
<b>TOTAL (3 + 4)</b>	<b>100,00</b>	<b>100,00</b>	<b>100,00</b>	<b>100,00</b>	<b>100,00</b>

Tabela 54: Fonte : Secretaria Municipal da Fazenda/ Secretaria de Planejamento

### RESUMO:

DESCRIÇÃO	2000	2001	2002	2003	2004
1 - Receitas Correntes	97,78	98,02	93,81	97,16	98,24
2 - Receitas de Capital	2,22	1,98	6,19	2,84	1,76
<b>TOTAL GERAL(em reais)</b>	<b>25.061.807</b>	<b>30.079.830</b>	<b>33.731.862</b>	<b>36.008.227</b>	<b>43.285.092</b>

Tabela 55: Fonte: Secretaria Municipal de Planejamento

## 4 - SISTEMAS FAZENDÁRIOS

### 4.1.2 - DESPESAS / DISTRIBUIÇÃO % (ADMINISTRAÇÃO DIRETA + LEGISLATIVO)

ÓRGÃOS	PARTICIPAÇÃO % DA ARRECADAÇÃO EFETIVA - ORÇAMENTO			
	2001	2002	2003	2004
Gabinete do Prefeito	2,90	1,29	1,21	1,09
Procuradoria Geral do Município	Incluída Gabinete	0,40	0,41	0,37
Secretaria Municipal de Governo	0,76	1,31	1,36	0,90
Secretaria Municipal de Administração e Recursos Humanos	3,52	8,95	10,85	9,76
Secretaria Municipal de Planejamento, Desenvolvimento Econômico e Urbano	0,82	1,73	1,71	1,31
Secretaria Municipal de Controladoria e Corregedoria	Incluída no Gabinete	0,43	0,49	0,39
Secretaria Municipal da Fazenda	1,13	5,46	5,78	5,50
Secretaria Municipal de Educação	27,20	30,65	25,96	23,59
Secretaria Municipal de Saúde	14,82	12,83	14,57	14,28
Fundo Municipal de Saúde	Incluída Encargos Gerais	2,76	4,92	4,95
Fundação Municipal de Saúde - FUMUSA	Incluída Encargos Gerais	3,19	1,66	0,18
Secretaria Municipal de Desenv. Social e Trabalho	Incluída na Saúde	1,45	1,70	1,48
Fundo Municipal dos Direitos da Criança e do Adolescente	0,005	0,005	0,007	0,02
Fundo Municipal de Assistência Social	1,70	1,70	1,31	1,69
Secretaria Municipal de Cultura, Turismo, Esporte e Lazer	1,18	3,57	2,14	1,87

#### 4 - SISTEMAS FAZENDÁRIOS

ÓRGÃOS	PARTICIPAÇÃO % DA ARRECADAÇÃO EFETIVA - ORÇAMENTO			
	2001	2002	2003	2004
Secretaria Municipal de Obras e Serviços Urbanos	16,04	18,67	24,22	16,17
Secretaria Municipal de Agropecuária, Abastecimento e Meio Ambiente	-	1,95	1,79	1,67
Encargos Gerais do Município	10,93	0,81	1,70	1,38
Câmara Municipal	5,17	3,83	4,84	5,11
Instituto de Previdência de Pará de Minas - PARAPREV	-	-	-	0,64
Encargos Especiais do Município	-	-	-	-
Reserva de Contingência	-	-	-	-
<b>TOTAL</b>	<b>25.925.237</b>	<b>36.176.568</b>	<b>38.395.048</b>	<b>39.975.161</b>

Tabela 56: Fonte: Secretaria Municipal da Fazenda

#### 4.1.2.1 - PARTICIPAÇÃO NA ARRECADAÇÃO EFETIVA

DESCRIÇÃO	2001	2002	2003	2004
Despesas Percentuais sobre a Receita	86,19%	100,99%	106,63%	92,35%
<b>Receitas (em reais)</b>	<b>30.079.830</b>	<b>35.822.157</b>	<b>36.008.227</b>	<b>43.285.092</b>

Tabela 57: Fonte: Secretaria Municipal da Fazenda

#### 4.1.3 - RECEITAS ORÇADAS X RECEITAS REALIZADAS

DESCRIÇÃO	VALOR DA RECEITA (em reais)			
	ORÇADAS / REALIZADAS			
	2003 - OR	2003 - RE	2004 - OR	2004 - RE
<b>1 - RECEITA PRÓPRIA</b>	<b>14.612.000</b>	<b>9.372.622</b>	<b>14.837.000</b>	<b>13.113.683</b>
Receita Tributária	6.422.000	7.075.341	6.123.000	5.454.522
Impostos	3.230.000	3.211.442	4.801.000	3.548.522
Taxas	3.191.000	3.863.899	1.321.000	1.906.000
Contribuição de Melhoria	1.000	-	1.000	-
Receita Patrimonial	1.445.000	803.927	1.521.000	663.857
Receita de Serviços	1.637.000	87.807	243.000	720.096
Outras Receitas Correntes	2.908.000	1.405.547	1.350.000	1.601.145

## 4 - SISTEMAS FAZENDÁRIOS

DESCRIÇÃO	VALOR DA RECEITA (em reais)			
	ORÇADAS / REALIZADAS			
	2003 - OR	2003 - RE	2004 - OR	2004 - RE
Receitas de Contribuições	2.200.000	-	5.600.000	4.674.063
<b>2 - TRANSFERÊNCIAS CORRENTES</b>	<b>31.735.000</b>	<b>28.720.968</b>	<b>34.783.000</b>	<b>32.994.879</b>
TRANSF. INTERGOVERNAMENTAIS	30.635.000	22.158.289	33.353.000	32.627.255
<b>UNIÃO</b>	<b>13.484.000</b>	<b>12.012.490</b>	<b>14.815.000</b>	<b>12.937.885</b>
FPM	10.000.000	8.826.061	11.000.000	9.786.440
ITR	16.000	18.458	15.000	24.248
Convênios	500.000	494.722	530.000	302.294
Outras Transferências	1.739.000	795.765	800.000	517.118
Outros	1.229.000	1.877.484	2.470.000	2.307.785
<b>ESTADO</b>	<b>13.852.000</b>	<b>13.247.445</b>	<b>14.935.000</b>	<b>16.093.841</b>
ICMS	11.000.000	11.125.554	12.000.000	13.423.533
IPVA	2.200.000	1.774.128	2.500.000	2.318.474
IPI Exportação	350.000	204.405	300.000	249.494
Outras Transferências	1.000	20.000	1.000	-
Convênios	200.000	67.956	111.000	65.330
Outros	101.000	55.402	23.000	37.010
TRANSF. MULTIGOVERNAMENTAIS	3.297.000	2.898.355	3.601.000	3.595.529
<b>3 - DEDUÇÃO PARA O FUNDEF</b>	<b>3.295.350</b>	<b>3.106.557</b>	<b>3.600.000</b>	<b>3.585.409</b>
<b>4 - RECEITAS CORRENTES (1+2)</b>	<b>46.347.000</b>	<b>38.093.590</b>	<b>49.620.000</b>	<b>46.108.562</b>
<b>5 - RECEITAS DE CAPITAL</b>	<b>13.148.350</b>	<b>1.021.194</b>	<b>5.980.000</b>	<b>761.939</b>
Operações de Crédito	1.000.000	258.360	200.000	267.724
Transferências de Capital	12.068.350	750.886	5.682.000	480.040
Alienação de Bens	80.000	11.948	98.000	14.175
<b>RECEITA TOTAL (4+5-3)</b>	<b>56.200.000</b>	<b>36.008.227</b>	<b>52.000.000</b>	<b>43.285.092</b>

Tabela 58: Fonte: Secretaria Municipal da Fazenda

NOTA: OR = Orçadas

RE= Recebidas

## 4 - SISTEMAS FAZENDÁRIOS

### 4.1.4 - ÍNDICE MÉDIO DO VAF (VALOR ADICIONADO FISCAL)

#### 4.1.4.1 - EVOLUÇÃO / QUADRO COMPARATIVO DOS MUNICÍPIOS DA REGIÃO CENTRO-OESTE MINEIRA

MUNICÍPIOS	ANOS			
	2002	2003	2004	2005
Divinópolis	0,8752660	0,9085370	0,9414815	0,9009620
Juatuba	0,4153840	0,4157150	0,4409030	0,4227910
Itaúna	0,4675390	0,4800305	0,4797030	0,4543440
<b>PARÁ DE MINAS</b>	<b>0,4291475</b>	<b>0,4334510</b>	<b>0,4396960</b>	<b>0,4311335</b>
Passos	0,4165450	0,3974120	0,3723130	0,3364865
Itaú de Minas	0,3235855	0,3432435	0,3509020	0,3279640
São Sebastião do Paraíso	0,2673325	0,2556510	0,2603810	0,2653315
Ibiraci	0,2517300	0,2006855	0,1994970	0,2306250
São João Batista do Glória	0,2087620	0,1767725	0,1786865	0,1912130
São José da Barra	0,2033395	0,1668545	0,1683670	0,1839275
Lagoa da Prata	0,1697920	0,1886790	0,2368080	0,2374265
Formiga	0,1689335	0,1679615	0,1663180	0,1590285

Tabela 59: Fonte: Secretaria de Estado da Fazenda

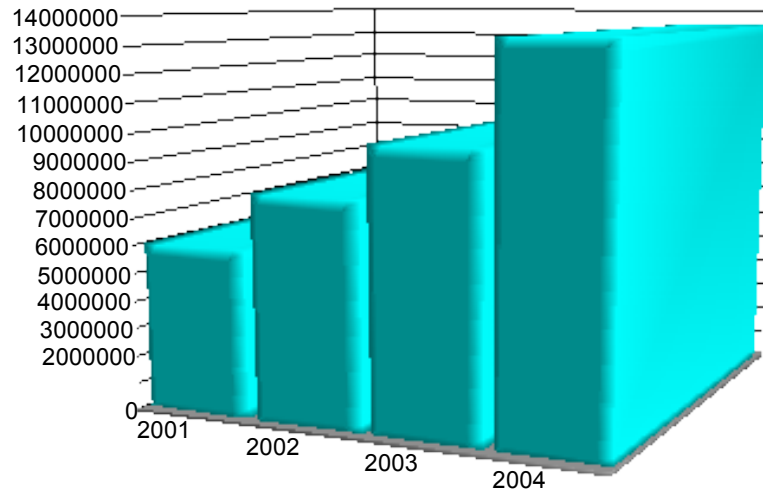
### 4.1.5 - RECEITA PÚBLICA ARRECADADA / PARTICIPAÇÃO DOS SISTEMAS

SISTEMAS FAZENDÁRIOS - Valores em reais								
INSTÂNCIAS	2001	%	2002	%	2003	%	2004	%
MUNICIPAL	6.030.500	20,5	8.056.169	23,9	9.935.300	26,1	13.481.308	29,2
ESTADUAL	12.617.743	42,7	11.734.653	34,8	13.247.445	34,8	16.093.841	34,9
FEDERAL	10.835.550	36,8	11.448.506	33,9	12.012.490	31,5	12.937.885	28,1
MULTIGOVER_NAMENTAL	-	-	2.492.534	7,4	2.898.355	7,6	3.595.529	7,8
<b>TOTAL</b>	<b>29.483.793</b>	<b>100</b>	<b>33.731.862</b>	<b>100</b>	<b>38.093.590</b>	<b>100</b>	<b>46.108.563</b>	<b>100</b>

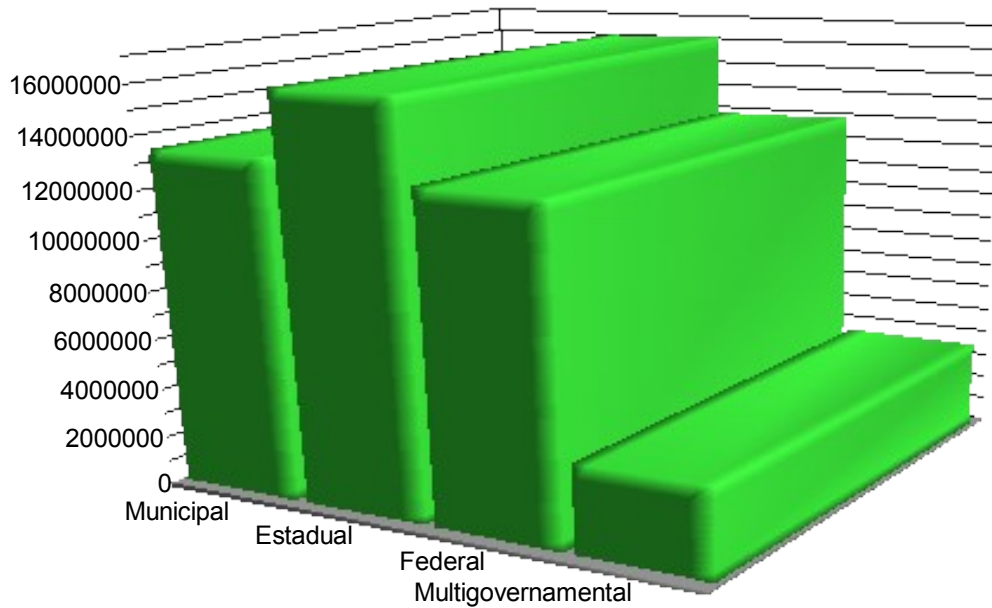
Tabela 60: Fonte: Secretaria Municipal da Fazenda

## 4 - SISTEMAS FAZENDÁRIOS

### Evolução da Receita Própria



### Arrecadação por Instâncias



## 4 - SISTEMAS FAZENDÁRIOS

### 4.1.6 - RECEITA PER-CAPITA DO MUNICÍPIO DE PARÁ DE MINAS

DESCRIÇÃO	ANOS			
	2001	2002	2003	2004
População Estimada IBGE	74.379	75.493	76.646	79.068
IPTU Per-Capita	9,53	14,06	12,91	14,39
ITBI Per-Capita	4,73	6,06	6,34	6,65
ISS Per-Capita	5,51	10,15	15,08	16,93
Dívida Ativa Per-Capita	6,32	9,01	6,69	6,37
ICMS Per-Capita	121,87	128,99	142,96	169,77
FPM Per-Capita	91,94	112,20	113,42	123,77
Receita Total Per-Capita	386,99	476,30	462,72	547,44
Despesas Correntes Per-Capita	293,30	378,87	401,61	438,97
Despesas de Capital Per-Capita	41,32	102,13	91,77	66,61

Tabela 61: Fonte: Secretaria Municipal da Fazenda

### 4.2 - SISTEMA ESTADUAL

#### 4.2.1 -EVOLUÇÃO DA ARRECADAÇÃO

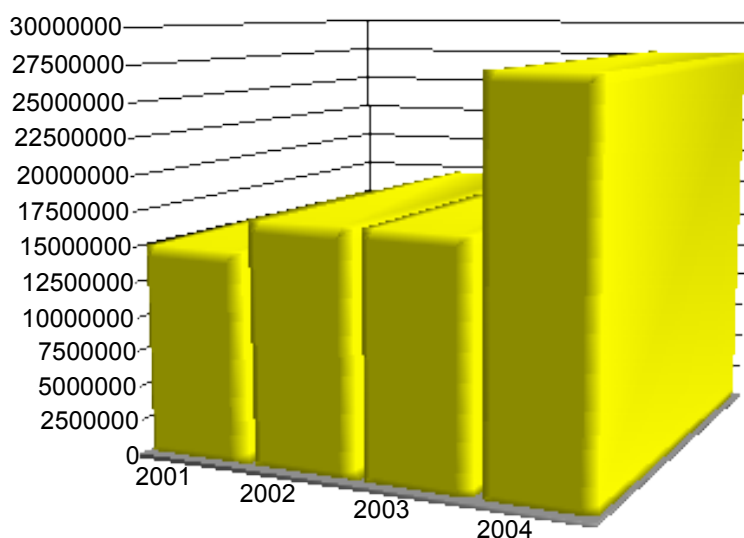
##### 4.2.1.1 -TRIBUTOS ARRECADADOS / PARTICIPAÇÃO E RETORNO

TRIBUTOS	VALORES ARRECADADOS (em reais)							
	2001	%	2002	%	2003	%	2004	%
ICMS	15.063.956	68,95	17.303.667	68,67	17.366.465	67,70	27.702.188	71,75
IPVA	3.152.122	14,43	3.556.845	14,11	3.545.038	13,82	4.657.518	12,06
OUTROS	3.632.080	16,62	4.339.184	17,22	4.739.691	18,48	6.249.378	16,19
<b>TOTAL</b>	<b>21.848.158</b>	<b>100,00</b>	<b>25.199.696</b>	<b>100,00</b>	<b>25.651.194</b>	<b>100,00</b>	<b>38.609.084</b>	<b>100,00</b>

Tabela 62: Fonte: Agencia Fazendária

## 4 - SISTEMAS FAZENDÁRIOS

### Evolução da Arrecadação do ICMS



#### 4.2.1.2 - VALORES RETORNADOS

COTA PARTE	VALORES RETORNADOS (em reais)							
	2001	%	2002	%	2003	%	2004	%
ICMS	9.065.391	71,85	9.701.877	82,68	11.125.534	84,11	13.423.533	83,41
IPVA	1.576.061	12,49	1.781.636	15,18	1.774.128	13,41	2.318.474	14,41
PARTICIPAÇÃO NA RECEITA DO ESTADO	12.617.743	-	11.734.653	-	13.227.445	-	16.093.841	-

Tabela 63: Fonte:Secretaria Municipal da Fazenda  
ICMS - Imposto sobre Circulação de Mercadorias,  
IPVA - Imposto sobre Propriedade de Veículos Automotores

#### ÍNDICES DE RETORNO / NOTAS EXPLICATIVAS

ICMS - Do produto da arrecadação do ICMS, 25% são creditados na "Conta de Participação dos Municípios do ICMS". Com o advento da Lei Estadual 12040/95, a distribuição da parcela de receita do produto da arrecadação do ICMS pertencente aos Municípios, passou a ser na forma do Inciso II do Parágrafo Único do Artigo 157 da Constituição Federal. A importância a ser repassada a cada município, será calculada com base no Índice Geral de Distribuição de cada um.

## 4 - SISTEMAS FAZENDÁRIOS

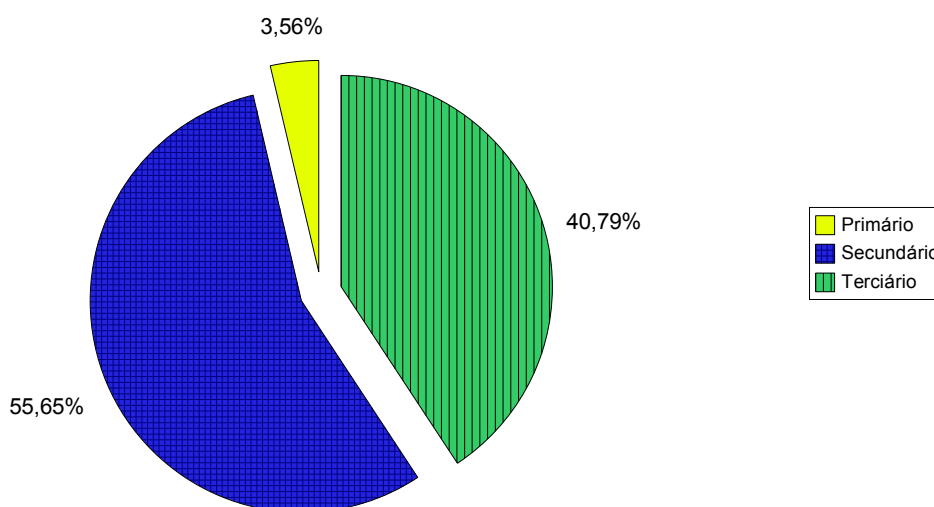
IPVA - Desde 1986, 50% do produto da arrecadação do IPVA pertence ao Município onde for licenciado o veículo.

### 4.2.1.3 - ARRECADAÇÃO DE ICMS POR SETOR ECONÔMICO

SETORES	VALORES ARRECADADOS (em reais)							
	2001	%	2002	%	2003	%	2004	%
PRIMÁRIO	3.625.071	24,1	1.965.954	11,4	684.404	3,9	985.905	3,6
SECUNDÁRIO	4.972.602	33,0	8.169.323	47,4	8.152.046	46,9	15.411.688	55,7
TERCIÁRIO	6.475.386	42,9	7.125.072	41,2	8.534.200	49,2	11.296.365	40,7
<b>TOTAL</b>	<b>15.073.059</b>	<b>100</b>	<b>17.260.349</b>	<b>100</b>	<b>17.370.650</b>	<b>100</b>	<b>27.693.958</b>	<b>100</b>

Tabela 64: Fonte: Agência Fazendária de Pará de Minas

### Arrecadação do ICMS Por Setor Econômico



## 4 - SISTEMAS FAZENDÁRIOS

### 4.2.1.4 - ARRECAÇÃO DO ICMS POR ATIVIDADE ECONÔMICA

TRIBUTOS	VALORES ARRECADADOS (em reais)							
	2001	%	2002	%	2003	%	2004	%
AGROPECUÁRIA	3.625.071	24,1	1.965.954	11,4	684.404	3,9	985.905	3,6
INDÚSTRIA	4.972.602	33,0	8.169.323	47,3	8.152.046	46,9	15.411.688	55,7
COMÉRCIO	4.445.045	29,5	5.029.666	29,1	6.024.141	34,7	7.599.222	27,4
SERVIÇOS	2.030.341	13,4	2.095.406	12,2	2.510.059	14,5	3.697.143	13,3
<b>TOTAL</b>	<b>15.073.059</b>	<b>100</b>	<b>17.260.349</b>	<b>100,0</b>	<b>17.370.650</b>	<b>100,0</b>	<b>27.693.958</b>	<b>100,0</b>

Tabela 65: Fonte: Agência Fazendária de Pará de Minas

### 4.2.1.5 - ARRECAÇÃO REGIONAL DO ICMS

#### **PARTICIPAÇÃO PERCENTUAL DOS MAIORES MUNICÍPIOS DA REGIÃO CENTRO-OESTE MINEIRA, NA ARRECAÇÃO TOTAL DE ICMS DO ESTADO**

MUNICÍPIO	PARTICIPAÇÃO PERCENTUAL			
	2001	2002	2003	2004
Divinópolis	0,64	0,55	0,37	0,54
Itaúna	0,09	0,23	0,2	0,27
<b>PARÁ DE MINAS</b>	<b>0,17</b>	<b>0,18</b>	<b>0,16</b>	<b>0,21</b>
Nova Serrana	0,09	0,1	0,09	0,10
Bom Despacho	0,04	0,03	0,03	0,05
Mateus Leme	0,12	0,06	0,06	0,09
Juatuba	1,19	1,37	1,19	1,24
Passos	0,18	0,14	0,14	0,15
Itaú de Minas	0,42	0,45	0,37	0,25
São Sebastião do Paraíso	0,09	0,12	0,14	0,14
<b>TOTAL ARRECADADO NO ESTADO</b>	<b>8.899.430<sup>1</sup></b>	<b>9.390.485<sup>1</sup></b>	<b>10.835.788<sup>1</sup></b>	<b>12.931.306<sup>1</sup></b>

Tabela 66: Fonte: Secretaria de Estado da Fazenda 1- Valores em mil reais

## 4 - SISTEMAS FAZENDÁRIOS

### 4.2.1.6 - ARRECADAÇÃO DO IPVA

MUNICÍPIO	ARRECADAÇÃO TOTAL (em reais)		
	2002	2003	2004
Divinópolis	10.253.534	10.429.273	13.645.940
Itaúna	3.704.431	3.833.118	5.213.538
<b>PARÁ DE MINAS</b>	<b>3.556.843</b>	<b>3.545.039</b>	<b>4.657.518</b>
Bom Despacho	1.768.101	1.805.100	2.463.020
Lagoa da Prata	1.375.753	1.427.116	1.880.646
Nova Serrana	1.559.298	1.676.510	2.452.754

Tabela 67: Fonte: Secretaria de Estado da Fazenda

Nota: Da arrecadação total, 50% pertence aos municípios

### 4.3 - SISTEMA FEDERAL

#### JURISDIÇÃO:

AGÊNCIA	NÚMERO DE CIDADES JURISDICIONADAS
Divinópolis	9
Bom Despacho	19
Formiga	18
Itaúna	4
Oliveira	7
<b>PARÁ DE MINAS</b>	<b>9</b>
Passos	11

Tabela 68: Fonte: Agência da Receita Federal

#### 4.3.1 - MUNICÍPIOS JURISDICIONADOS À AGÊNCIA DE PARÁ DE MINAS:

- ➔ Pará de Minas
- ➔ Papagaios
- ➔ Florestal
- ➔ Pequi
- ➔ Igaratinga
- ➔ Pitangui
- ➔ Maravilhas
- ➔ São José da Varginha
- ➔ Onça do Pitangui

## 4 - SISTEMAS FAZENDÁRIOS

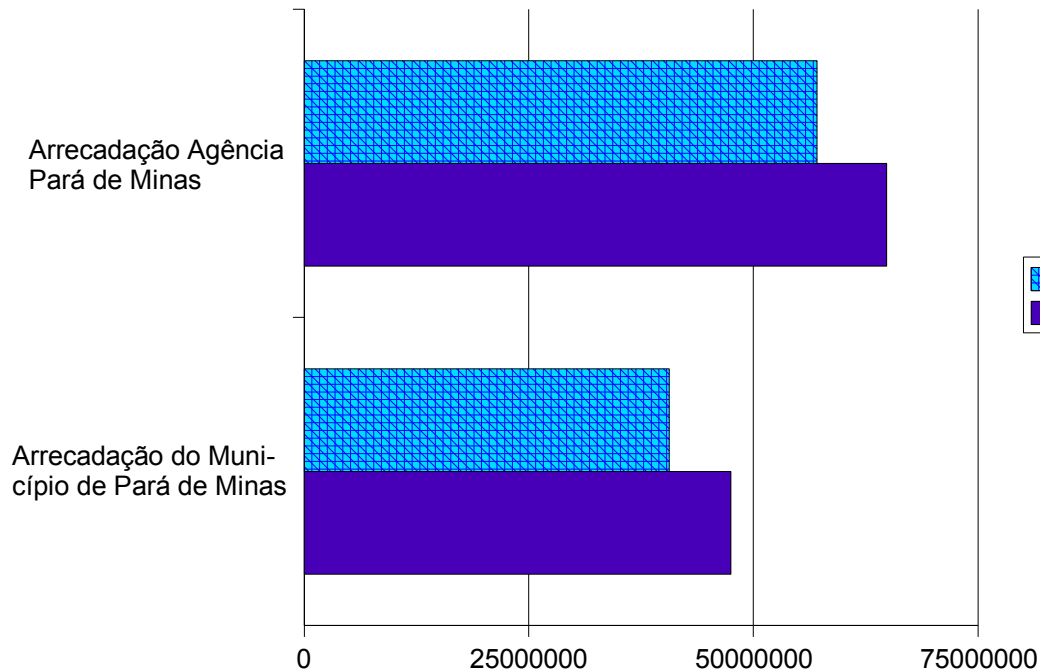
### 4.3.2 - EVOLUÇÃO DA ARRECAÇÃO DE TRIBUTOS FEDERAIS

DESCRIÇÃO	VALOR ARRECADADO em Reais			
	AGÊNCIA DE PARÁ DE MINAS		ARRECAÇÃO DO MUNICÍPIO	
	2004	2005	2004	2005
Imp. Importação	215.808	1.556.261	199.861	1.434.453
Imp. Exportação	0	41	0	10
IPI	7.661.457	5.337.627	5.962.998	4.165.386
Imposto Renda PF/PJ	15.690.876	20.992.495	11.396.832	16.320.348
IOF	7.131	13.885	4.679	4.696
ITR	224.166	355.675	114.593	210.503
CPMF	2.762.682	3.179.175	1.208.519	1.390.683
COFINS	18.203.764	18.898.312	13.222.773	13.645.037
PIS/PASEP	3.970.143	4.403.702	2.940.838	3.273.099
Cont.Social s/Luc Liqui.	8.046.534	9.822.754	5.354.542	6.877.216
Plano Seguro Social	0	0	0	0
FUNDAF	1.281	1.965	892	1.616
Outras Receitas	302.563	269.937	219.366	160.972
<b>TOTAL</b>	<b>57.086.405</b>	<b>64.831.829</b>	<b>40.625.893</b>	<b>47.484.009</b>

Tabela 69: Agência da Receita Federal/Divinópolis

## 4 - SISTEMAS FAZENDÁRIOS

### Comparativo da Arrecadação de Tributos Federais



#### 4.3.2.1 - RETORNO PARA O MUNICÍPIO:

COTA PARTE	VALORES RETORNADOS (em reais)							
	2001	%	2002	%	2003	%	2004	%
FPM	6.839.063	85,18	8.438.982	98,45	8.826.061	99,79	9.786.440	97,36
IRRF	465.092	5,79	-	-	-	-	-	-
ITR	19.028	0,24	25.689	0,30	18.458	0,21	24.248	0,24
OUTROS	706.013	8,79	106.719	1,25	-	-	241.305	2,40
<b>Participação na Receita da União</b>	<b>8.029.196</b>	<b>100,0</b>	<b>8.571.390</b>	<b>100,0</b>	<b>8.844.519</b>	<b>100,0</b>	<b>10.051.993</b>	<b>100,0</b>

Tabela 70: Fonte: Secretaria Municipal da Fazenda

## 4 - SISTEMAS FAZENDÁRIOS

### 4.3.3 - TRIBUTOS FEDERAIS ARRECADADOS NO MUNICÍPIO

TRIBUTOS	PARTICIPAÇÃO PERCENTUAL	
	2004	2005
<b>1 - IMPOSTOS</b>	<b>17.678.963</b>	<b>22.135.396</b>
IPI	33,73	18,82
IRRF/PF/PJ	64,46	73,73
ITR	0,65	0,95
IOF	0,03	0,02
Exportação	0,00	0,00
Importação	1,13	6,48
<b>2 - CONTRIBUIÇÕES:</b>	<b>22.727.564</b>	<b>25.187.641</b>
CPMF	5,32	5,52
COFINS	58,18	54,17
PIS/PASEP	12,94	12,99
Lucro Líquido	23,56	27,30
Seguridade Social	0,00	0,00
FUNDAF	0,00	0,02
<b>3 -OUTRAS RECEITAS</b>	<b>219.366</b>	<b>160.972</b>
<b>TOTAL ARRECADADO</b>	<b>40.625.893</b>	<b>47.484.009</b>

Tabela 71: Fonte: Agência da Receita Federal

## 5 -SERVIÇOS PÚBLICOS

### 5 -SERVIÇOS PÚBLICOS

#### 5.1 - AÇÃO SOCIAL

##### 5.1.1 - EQUIPAMENTOS - 2005

EQUIPAMENTOS	CLIENTELA	Nº	ATEND. /DIA
Abrigo Casa do Caminho	Crianças/situação de risco	01	Md. 20
Associação de Recuperação Resgate Amor à Vida.	Diversificada - Drogados	01	Md. 45
Entidade Asilar Cidade Ozanan	Idosos	01	Md. 90
Fundação Educativa e Cultural São Francisco de Assis	Crianças e Adolescentes infratores	01	Md. 30
Associação Comunitária Bela Vista B. Recanto da Lagoa e Bairro Novo.//Restaurante da Criança -	Crianças e Adolescentes	01	Md. 200
Restaurante da Criança - Bairro Padre Libério	Crianças e Adolescentes até 12 anos	01	Md. 130
APAE - Associação de Pais e Amigos dos Excepcionais de Pará de Minas.	Diversificada excepcionais e deficientes físicos	01	741 alunos matric.+ 866 alunos externos
Instituto Coronel Benjamim Ferreira Guimarães - Patronato	Crianças e adolescentes	01	130
Centro de Convivência	Idosos	01	Md. 60
Associação dos Amigos de São Judas Tadeu - AJUTA / Restaurante João Paulo	Crianças de 0 a 12 anos, idosos e gestantes carentes	01	180
Serviço de Assistência Laical para Emancipação e Madureza - SALEM	Pessoas carentes, crianças e adolescentes	01	150
Instituto Étnico MBARI	Comunidade negra, afro-descendentes e alunos das escolas	01	Md. 50
Associação Beneficente e Cultural - ABEC	Famílias necessitadas	01	Md. 15

## 5 -SERVIÇOS PÚBLICOS

EQUIPAMENTOS	CLIENTELA	Nº	ATEND. /DIA
Sociedade Amor à Vida - SOVIDA	Dependente químico	01	Md. 10
Associação das Damas de Caridade de Pará de Minas - Creche Lar Santa Terezinha.	Crianças carentes de 0 a 3 anos e 11 meses	01	130
Irmandade Nossa Senhora da Conceição de Pará de Minas.	Pessoas carentes que necessitam de tratamento de saúde	01	Md. 100
Congregação das Irmãs do Sagrado Coração de Maria	Famílias que necessitam de assistência educacional	01	Md. 20
Casa da Amizade Bariri - Pará de Minas.	Pessoas carentes, idosos, crianças e adolescentes	01	Md. 10
Sociedade Vida e Renascer - SOVIR	Dependente químico	01	Md. 70
Confraria de Nossa Senhora da Piedade da Paróquia de Pará de Minas/FAPAM.	Crianças, jovens, adolescentes e 3ª idade	01	120 fixos e 100 temporários
Grupo de Fraternidade Espírita Antônio de Pádua.	Pessoas carentes de atendimento espiritual e material	01	Md. 200/Mês
Casa Espírita Francisco de Assis.	Pessoas carentes de atendimento espiritual e material	01	Md. 100/Mês
Associação dos Ex-Alunos e Amigos da Obra Salesiana de Pará de Minas/Oratório Salesiano.	Crianças e adolescentes	01	Md. 100
Pastoral da Criança.	Crianças de 0 a 6 anos, adolescentes e mães gestantes carentes	01	Md. 50
<b>TOTAL (ATENDIMENTOS / DIA - Nº APROXIMADO)</b>		<b>24</b>	<b>3.727</b>
<b>TOTAL (ATENDIMENTOS / MÊS - Nº APROXIMADO)</b>		<b>24</b>	<b>74.540</b>

Tabela 72: Fonte: Secretaria Municipal de Desenvolvimento Social e Trabalho e Conselho Municipal de Assistência Social e as próprias entidades.

Nota: Para o cálculo do atendimento aproximado mensal, foram considerados 20 dias úteis, porém há instituições que prestam atendimentos durante todo o mês ininterrupto, conseqüentemente, esse número é maior.

## 5 -SERVIÇOS PÚBLICOS

### 5.1.2 - PROGRAMAS / AÇÕES

PROGRAMAS E AÇÕES	CLIENTELA	ATEND.MÉDIO MENSAL
Atendimentos Diversos		
Passagens social	Diversificada	198
Passagens em trânsito	Diversificada	35
Passes Urbanos	Adolescentes/adultos	78
Transporte de Pacientes (veículos)	Diversificada	349
ambulância)	idosos e deficientes	78
Passes livre	Diversificada	05
Guias para Registro Civil	Diversificada	10
Encaminhamentos(LOAS, Laqueadura)	Diversificada	205
Solicitação de Carteira Profissional	Diversificada	35
Empréstimo de Equipamentos	Famílias	50
Estudo sócio-econômico de famílias		
Doações Diversas		
Medicamentos	Diversificada	135
Oxigênio - Bala	Diversificada	15
Fraldas	Diversificada	72
Óculos	Diversificada	3
Alimentos Dieta Enteral	Diversificada	3
Ajuda de custo p/ tratamento especializado	Diversificada	3
Apoio ao Portador de Deficiência		
Benefício de Prestação Continuada	Portadores de Deficiência	7
Apoio ao Idoso		
Benefício de Prestação Continuada	Idoso	10
Casos Emergenciais	A partir de 60 anos	
Centro de Convivência dos Idosos	A partir de 60 anos	100/dia
Apoio à Criança e ao Adolescente		
Abrigo Casa do Caminho	Crianças/adolesc./situação risco	25/mês
Centro da Juventude	De 15 a 24 anos	120 /mês
Programa Agente Jovem de Desenvolvimento Social e Humano	De 15 a 18 anos	25 /mês
PETI-Programa de Erradicação do Trabalho Infantil	De 7 a 15 anos	180 /mês
Programa 2º Tempo	De 12 a 18 anos	140 /mês

## 5 -SERVIÇOS PÚBLICOS

PROGRAMAS E AÇÕES	CLIENTELA	ATEND.MÉDIO MENSAL
Apoio ao Trabalhador SINE - Programa 1º Emprego - Curso de Competências Básicas	Cadastramento Jovens de 15 a 24 anos Jovens de 15 a 24 anos	147 76

Tabela 73: Fonte: Secretaria Municipal de Desenvolvimento Social e Trabalho

### 5.1.3 - SINE - SISTEMA NACIONAL DE EMPREGO

#### 5.1.3.1 - SINE - PARÁ DE MINAS:

PROCEDIMENTOS	2005*
Inscritos	5.723
Encaminhados	641
Colocados	124
Vagas	618
Requerimento Seguro Desemprego	5.931

Tabela 74: Fonte: SINE - Pará de Minas

**OBSERVAÇÃO:** O início das atividades do SINE - Pará de Minas se deu em 24/11/2003.

#### 5.1.3.2 - EMISSÃO DE CARTEIRAS DE TRABALHO:

Nº DE CARTEIRAS	2002	2003	2004	2005
	2.536	2556	2464	2173

Tabela 75: Fonte: Sistema Nacional de Emprego

## 5 -SERVIÇOS PÚBLICOS

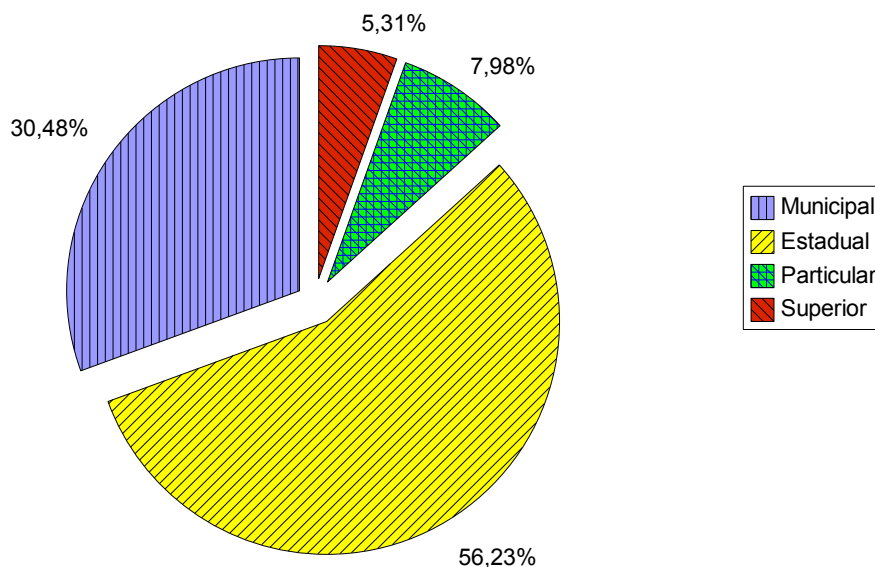
### 5.2 - EDUCAÇÃO

#### 5.2.1 - QUADRO GERAL DO ENSINO EM 2005

MODALIDADE DE ENSINO	REDE				
	MUNICIPAL	ESTADUAL	PARTICULAR	SUPERIOR	TOTAL
<b>N.º DE ESCOLAS</b>	<b>31</b>	<b>20</b>	<b>11</b>	<b>02</b>	<b>Alunos</b>
Educação Infantil (0 a 3 anos)	732	-	274	-	1.006
Pré-Escola (4 a 6 anos)	2.855	381	243	-	3.479
Ensino Especial(APAE)	-	-	442	-	442
Ensino Fundamental	3.813	9.639	636	-	14.088
Ensino Médio	-	3.339	239	-	3.578
Ensino Técnico	-	-	121	-	121
Ensino Jovens e Adultos	-	1.307	-	-	1.307
Ensino Superior	-	-	-	1.385	1.385
Patronato	-	-	125	-	125
Projeto Pet	177	-	-	-	177
Telecurso	373	-	-	-	373
<b>TOTAL (Alunos)</b>	<b>7.950</b>	<b>14.666</b>	<b>2.080</b>	<b>1.385</b>	<b>26.081</b>
<b>TOTAL (Professores)</b>	<b>430</b>	<b>711</b>	<b>267</b>	<b>153</b>	<b>1.561</b>

Tabela 76: Fonte: Secretaria Municipal de Educação/Superintendência de Ensino/FAPAM/UNINCOR

## Alunos por Rede de Ensino



### 5.2.1.1 - PARTICIPAÇÃO PERCENTUAL POR REDE DE ENSINO:

REDE DE ENSINO	PARTICIPAÇÃO % DOS CONJUNTOS		
	ALUNOS	ESCOLAS	PROFESSORES
Municipal	30,48	48,44	27,55
Estadual	56,23	31,25	45,55
Particular	7,98	17,19	17,10
Superior	5,31	3,12	9,80
<b>TOTAL</b>	<b>100,00%</b>	<b>100,00%</b>	<b>100,00%</b>

Tabela 77: Fonte: Secretaria Municipal de Planejamento

### 5.2.1.2 - ÍNDICES/2004 (MÉDIA)

CONJUNTOS	REDE DE ENSINO		
	MUNICIPAL	ESTADUAL	PARTICULAR
Alunos/Escola	256	733	189
Alunos/Professor	19	21	08
Professor/Escola	14	36	24

Tabela 78: Fonte: Secretaria Municipal de Planejamento

## 5 -SERVIÇOS PÚBLICOS

OBS: Um professor pode lecionar em mais de uma escola. Esse dado não foi considerado.

### 5.2.2 - REDE MUNICIPAL

#### 5.2.2.1 - ENSINO RURAL (1º GRAU)

ANO	Nº DE ESCOLAS	Nº DE PRÉ-ESCOLAS	PRÉ-ESCOLA (ALUNOS)	ENSINO FUNDAMENTAL (ALUNOS)	TOTAL DE ALUNOS
2002	11	02	136	587	723
2003	11	02	169	549	718
2004	8	02	104	704	808
2005	9	02	135	687	822

Tabela 79: Fonte: Secretaria Municipal de Educação

#### 5.2.2.1.1 - EVOLUÇÃO DO ENSINO RURAL

CONJUNTOS	ANOS				CRESCIMENTO % 2002/2005
	2002	2003	2004	2005	
Escolas	11	11	8	9	-18,18
Alunos	723	718	808	822	13,69
Professores	46	49	50	52	13,04

Tabela 80: Fonte: Secretaria Municipal de Educação

#### 5.2.2.2 - ENSINO URBANO

ANOS	CRECHES	ESCOLAS	PRÉ-ESCOLAS	TOTAL
2002	8	10	2	20
2003	8	11	2	21
2004	8	12	2	22
2005	8	12	2	22

Tabela 81: Fonte: Secretaria Municipal de Educação

## 5 -SERVIÇOS PÚBLICOS

ANOS	EDUCAÇÃO INFANTIL	PRÉ - ESCOLA	ENSINO FUNDAM.	ACELERAÇÃO	TELESALAS	TOTAL
2002	448	1.830	4.727	245	276	7.526
2003	576	1.863	4.928	179	381	7.927
2004	1.414	1.300	5.243	258	397	8.612
2005	1.399	1.214	5.387	206	373	8.579

Tabela 82: Fonte: Secretaria Municipal de Educação

### 5.2.2.2.1 - EVOLUÇÃO DO ENSINO URBANO

CONJUNTOS	ANOS				CRESCIMENTO % 2002/2005
	2002	2003	2004	2005	
Escolas	10	11	12	12	20
Alunos	7.526	7.927	8.612	8.579	14,00
Professores	ND	ND	428	430	0,47*

Tabela 83: Fonte: Secretaria Municipal de Educação ND - Não Disponível

\* Foi considerado os exercícios 2004 e 2005

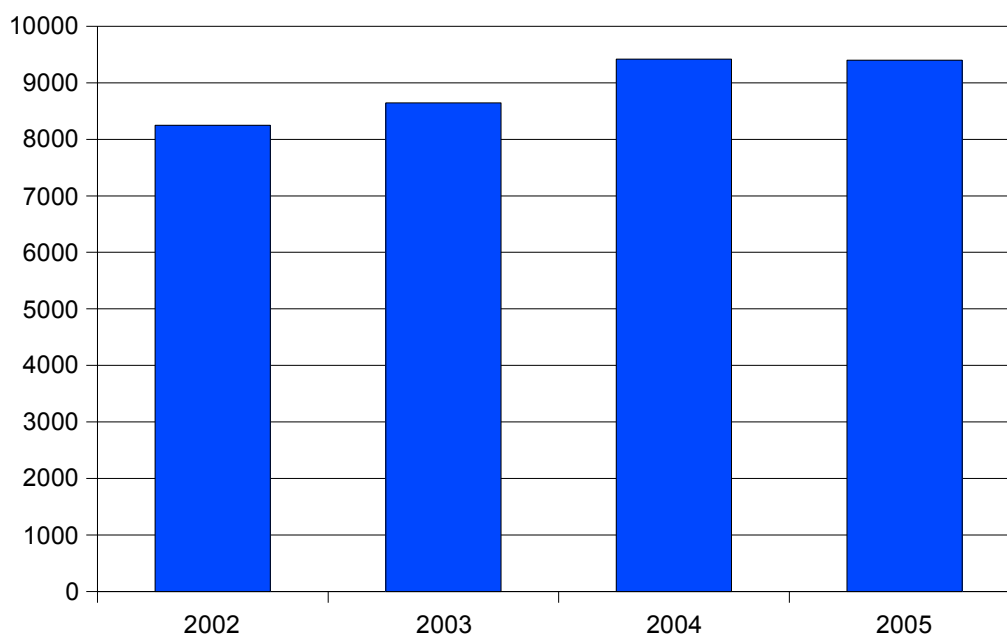
### 5.2.2.3 - QUADRO GERAL MUNICIPAL (URBANO + RURAL)

ANOS	TOTAL ESCOLAS	EDUCAÇÃO INFANTIL	PRÉ ESCOLA	ENSINO FUNDAM.	ACELERAÇÃO	TELE-SALAS	TOTAL ALUNOS	TOTAL PROF.
2002	23	448	1.966	5.314	245	276	8.249	ND
2003	24	576	2.032	5.477	179	381	8.645	ND
2004	22	1.414	1.404	5.947	258	397	9.420	428
2005	23	1.399	1.349	6.074	206	373	9.401	495

Tabela 84: Fonte: Secretaria Municipal de Educação

## 5 -SERVIÇOS PÚBLICOS

### Evolução dos Alunos da Rede Municipal de Ensino



#### 5.2.2.3.1 - EVOLUÇÃO DA REDE MUNICIPAL (URBANO + RURAL)

CONJUNTOS	ANOS				CRESCIMENTO %2001/2004
	2001	2002	2003	2004	
Escolas	23	24	22	23	0,00
Alunos	8.249	8.645	9.420	9.401	13,96
Professores	ND	ND	428	495	15,65*

Tabela 85: Fonte: Secretaria Municipal de Planejamento

ND - Não Disponível

\* Considerado os exercícios 2004 e 2005

#### 5.2.2.4 - PROGRAMA DE ERRADICAÇÃO DO ANALFABETISMO

ANOS	2002	2003	2004	2005
Pessoas Alfabetizadas	245	179	258	206

Tabela 86: Fonte: Secretaria Municipal de Educação

## 5 -SERVIÇOS PÚBLICOS

### 5.2.2.5 - CRECHES MUNICIPAIS

CRECHES	NÚMERO DE CRIANÇAS			
	2002	2003	2004	2005
Creche Maria Conceição Acácia de Araújo	80	84	60	65
Centro Municipal de Educação Infantil Cônego Gabriel Hugo da Costa Bittencourt	144	181	246	203
Creche Municipal Avany Villena	106	253	261	267
Creche Municipal José Queiróz	109	136	203	218
Creche Municipal Odete Valadares	87	86	108	108
Creche Lar Santa Terezinha	104	120	130	130
Creche Municipal Maria Vicentina de Jesus	133	169	127	115
Creche Municipal Nair Guimarães	306	287	279	293
<b>TOTAL DE ALUNOS</b>	<b>1.069</b>	<b>1.316</b>	<b>1.414</b>	<b>1.399</b>

Tabela 87: Fonte: Secretaria Municipal de Educação

### 5.2.2.6 - PROGRAMAS DE ENSINO ALTERNATIVO

#### 1. -Curso Derivados do Leite

**Parceria:** Sindicato Rural de Pará de Minas/SENAR

**Objetivo:** Conscientizar a comunidade local quanto ao aproveitamento do leite

**Participantes:** pais e alunos da comunidade de Bom Jesus do Pará e Córrego do Barro.

#### 2. Curso de Capacitação em Segurança Alimentar e Nutricional

**Parceria:** EMATER

**Objetivo:** Preparar as cantineiras para um melhor aproveitamento dos alimentos, verificando a data de validade dos enlatados e embutidos e na preparação de novas receitas.

**Participantes:** 20 cantineiras

#### 3. Curso de Capacitação de Educadores do Trânsito

**Parceria:** DETRAN

**Objetivo:** Refletir com os educadores sobre a importância da implementação da educação para o trânsito, e instrumentalizar as práticas pedagógicas.

**Participantes:** 75 educadores.

#### 4. Programa Cuidar

**Parceria:** Instituto Souza Cruz

**Objetivo:** Promover o envolvimento da família, escola e comunidade local

## 5 -SERVIÇOS PÚBLICOS

**Participantes:** 13 escolas das redes municipal e estadual de ensino.

### **5. Programa Semeando**

**Parceria:** SENAR

**Objetivo:** Despertar os valores da cultura e o papel da agricultura no contexto social, cuidando do equilíbrio e da preservação ambiental.

**Participantes:** Escolas Municipais

### **6. Curso de Libras - Língua Brasileira de Sinais**

**Parceria:** APAE

**Objetivo:** Oferecer aos professores capacitação em Língua Brasileira de Sinais, para melhor atender os alunos portadores de deficiência auditiva.

### **7. Curso de Aprendizagem em Confeção Industrial**

**Parceria:** SENAI

**Objetivo:** Formar profissionais para sua integração no mercado de trabalho.

**Participantes:** 15 alunos da comunidade de Matinha.

### **8. Semana Mundial do Aleitamento Materno**

**Parceria:** Associação Para-minense Pró-Aleitamento Materno

**Objetivo:** Conscientizar as mães sobre a importância do aleitamento materno.

**Participantes:** Educadores, babás, monitoras das Creches Municipais.

### **9. 3º Concurso de Receitas**

**Objetivo:** Implementar a merenda escolar dos alunos das escolas públicas municipais.

**Participantes:** Escolas da rede municipal.

### **10. Programa Cidadania - Educação Fiscal**

**Parceria:** Receita Federal, Escola de Administração Fazendária, Secretaria de Estado da Fazenda

**Objetivo:** Promover e institucionalizar a Educação Fiscal como instrumento para a cidadania, sensibilizando o cidadão para a função sócio-econômica do tributo, criando condições para uma relação harmoniosa entre o estado e o cidadão.

**Participantes:** Redes de ensino municipal, estadual e particular, totalizando 60 escolas.

### **11. Programa Brasil Alfabetizado**

**Parceria:** MEC / FNDE - Fundo Nacional do Desenvolvimento da Educação.

**Objetivo:** Oferecer a escolarização inicial às pessoas que não tiveram a oportunidade de frequentar a escola na faixa etária adequada.

**Participantes:** População de Pará de Minas, totalizando 90 alunos.

## 5 -SERVIÇOS PÚBLICOS

### 5.2.2.7 - TRANSPORTE ESCOLAR

Público Alvo: Alunos das redes municipal e estadual de ensino.

Objetivos: Garantir o ensino fundamental a todas as crianças da zona urbana e rural.

Público Alvo: Universitários

Objetivos: Facilitar o acesso dos universitários para-minenses às Universidades fora do Município.

### 5.2.2.8 - CONVÊNIOS:

Parceria da Secretaria Municipal de Educação com as seguintes entidades: SENAI e TELESALAS.

### 5.2.3 - REDE ESTADUAL

#### 5.2.3.1 - QUADRO GERAL

ANOS	Nº DE ESCOLAS	PRÉ - ESCOLAR	JOVENS E ADULTOS	ENSINO FUNDAM.	ENSINO MÉDIO	TOTAL ALUNOS	PROFES SORES
2002	20	641	981	10.364	3.309	15.295	705
2003	20	680	903	10.480	3.388	15.451	716
2004	20	362	1.129	10.161	3.352	15.004	704
2005	20	381	1.307	9.639	3.339	14.666	711

Tabela 88: Fonte: Superintendência Regional de Ensino

#### 5.2.3.2 - EVOLUÇÃO DA REDE ESTADUAL:

CONJUNTOS	ANOS				CRESCIMENTO %2001/2004
	2002	2003	2004	2005	
Escolas	20	20	20	20	0,00
Alunos	15.295	15.451	15.004	14.666	-4,11
Professores	705	716	704	711	0,85

Tabela 89: Fonte: Superintendência Regional de Ensino/Secretaria Municipal de Planejamento

## 5 - SERVIÇOS PÚBLICOS

### 5.2.3.3 - ÍNDICES:

CONJUNTOS	ANOS				CRESCIMENTO %2001/2004
	2001	2002	2003	2004	
Alunos/Escola	765	773	750	733	-4,18
Alunos/Professor	22	22	21	21	-4,55
Professor/Escola	35	36	35	36	2,86

Tabela 90: Fonte: Secretaria Municipal de Planejamento

### 5.2.3.4 - ESCOLAS CREDENCIADAS PARA O EXAME DE MASSA (SUPLETIVO)

NÍVEL DE ENSINO	ESCOLA
1º Grau	CESEC - Escola Estadual Dona Afonsina

Tabela 91: Fonte: Secretaria Municipal de Educação

### 5.2.4 - REDE PARTICULAR

#### 5.2.4.1 - QUADRO GERAL

ANO	Nº ESCOLAS	ENSINO ESPECIAL	EDUC. INFANTIL	PRÉ ESCOLA	ENSINO FUNDAMENTAL	ENSINO MÉDIO	ENSINO TÉCNICO	TOTAL DE ALUNOS	PROFESSORES
2002	11	371	184	285	671	351	139	2.001	261
2003	11	375	216	283	686	268	119	1.947	299
2004	12	393	255	277	707	238	111	1.981	293
2005	13	442	274	243	636	239	121	2.071	267

Tabela 92: Fonte: Superintendência Regional de Ensino

#### 5.2.4.1.1 - EVOLUÇÃO DA REDE PARTICULAR

CONJUNTOS	ANOS				CRESCIMENTO % 2001/2004
	2002	2003	2004	2005	
Escolas	10	10	10	11	10,00
Alunos	2.001	1.947	1.981	2.071	3,50
Professores	184	216	255	267	48,91

Tabela 93: Fonte: Superintendência Regional de Ensino

## 5 -SERVIÇOS PÚBLICOS

### 5.2.4.1.2 - ÍNDICES

CONJUNTOS	ANOS				CRESCIMENTO % 2001/2004
	2002	2003	2004	2005	
Alunos/Escola	200	195	198	188	-6,00
Alunos/Professor	8	7	7	8	0,00
Professor/Escola	26	30	29	24	-7,69

Tabela 94: Fonte: Secretaria Municipal de Planejamento

### 5.2.5 - ENSINO SUPERIOR

#### 5.2.5.1 - FAPAM - FACULDADE DE PARÁ DE MINAS

##### 5.2 5.1.1 - EVOLUÇÃO DO CORPO DISCENTE

DESCRIÇÃO	ANOS			
	2002	2003	2004	2005
Vagas Oferecidas	280	280	480	560
Número de Alunos	877	978	1.102	1.201
Número de Formandos	120	143	205	207

Tabela 95: Fonte: FAPAM - Faculdade de Pará de Minas

## 5 -SERVIÇOS PÚBLICOS

### 5.2.5.1.2 - GRADUAÇÃO

#### CURSOS/DURAÇÃO

ÍTEM	CURSO	DURAÇÃO/ ANOS	VAGAS POR VESTIBULAR	
			JANEIRO	JULHO
01	Administração de Empresas	4	80	-
02	Ciências	4,5	50	-
03	Ciências Biológicas	3	50	-
04	Geografia/História	3	50	-
05	Letras	3	50	-
06	Direito	5	100	100
07	Enfermagem	4	40	40
08	Matemática	3	100	-
09	Nutrição	4	40	40

Tabela 96: Fonte: FAPAM - Faculdade de Pará de Minas

### 5.2.5.1.3 - PESSOAL DOCENTE DO ENSINO SUPERIOR

TITULAÇÃO ACADÊMICA	TOTAL
Graduação	08
Especialização	48
Mestrado	37
Doutorado	01
<b>TOTAL</b>	<b>94</b>

Tabela 97: Fonte: FAPAM-Faculdade de Pará de Minas

### 5.2.5.1.4 - PERÍODOS E MANDATOS DOS DIRETORES:

ORDEM	NOME	PERÍODO
01	Euza Arruda de Oliveira Teixeira Silva	1998 a 2002
02	Euza Arruda de Oliveira Teixeira Silva	2002 a 2006
03	Euza Arruda de Oliveira Teixeira Silva	2006 a 2010

Tabela 98: Fonte: FAPAM - Faculdade de Pará de Minas

## 5 -SERVIÇOS PÚBLICOS

### 5.2.5.2 - UNINCOR - UNIVERSIDADE VALE DO RIO VERDE DE PARÁ DE MINAS

Iniciou as atividades em março de 2004.

#### 5.2.5.2.1 - EVOLUÇÃO DO CORPO DISCENTE

DESCRIÇÃO	ANOS	
	2004	2005
Vagas Oferecidas	50	200
Número de Alunos	24	184
Número de Formandos	00	00

Tabela 99: Fonte: UNINCOR Pará de Minas

#### 5.2.5.2.2 - CURSOS/DURAÇÃO

ÍTEM	CURSO	DURAÇÃO/ ANOS	VAGAS POR VESTIBULAR	
			JANEIRO	JULHO
01	Normal Superior	03	Não haverá mais vestibular	
02	Pedagogia	03	50	50
03	Educação Física	03	50	50
04	Tecnólogo em Radiologia	03	50	50
05	Enfermagem	04	50	50

Tabela 100: Fonte: UNINCOR - Universidade Vale do Rio Verde

#### 5.2.5.2.3 - PESSOAL DOCENTE DO ENSINO SUPERIOR

TITULAÇÃO ACADÊMICA	TOTAL
Graduação	28
Especialização	21
Mestrado	9
Doutorado	1
<b>TOTAL</b>	<b>59</b>

Tabela 101: Fonte: UNINCOR - Universidade Vale do Rio Verde

## 5 -SERVIÇOS PÚBLICOS

### 5.2.5.2.4 - PERÍODOS E MANDATOS DOS DIRETORES:

ORDEM	NOME	PERÍODO
01	Até 1998, a instituição foi dirigida por Diretores, quando a partir de então, tornou-se uma Universidade	
02	Prof. José Maria Ferreira Maciel	1998 a 2000
03	Prof. Dr. Adair Ribeiro	2000 até os dias atuais

Tabela 102: Tabela 31: Fonte: UNINCOR - Universidade Vale do Rio Verde

### 5.2.6 - ENSINO TÉCNICO

#### 5.2.6.1 - COLÉGIO TÉCNICO SÃO FRANCISCO DE ASSIS

##### 5.2.6.1.1 - CURSOS/DURAÇÃO

ÍTEM	CURSO	DURAÇÃO ANOS	VAGAS POR SEMESTRE	
			JANEIRO	JULHO
01	Técnico em Eletrônica	2	30	-
02	Técnico em Enfermagem	2	30	-
03	Técnico em Informática	2	30	-
04	Técnico em Segurança do Trabalho	2	30	-

Tabela 103: Fonte: Colégio Técnico São Francisco de Assis

OBS: Duração de 02 anos para alunos que possuem o 2º Grau completo.

##### 5.2.6.1.2 - QUADRO DE PESSOAL

DESCRIÇÃO	QUANTIDADE
Servidores Técnicos Administrativos	08
Docentes	25
<b>TOTAL</b>	<b>33</b>

Tabela 104: Fonte: Colégio Técnico São Francisco de Assis

## 5 - SERVIÇOS PÚBLICOS

### 5.2.6.1.3 - ALUNOS MATRICULADOS:

CURSOS TÉCNICOS	ANOS			
	2002	2003	2004	2005
Eletrônica	27	43	23	21
Enfermagem	102	44	42	48
Informática	88	67	41	27
Segurança do Trabalho	-	-	-	31

Tabela 105: Fonte: Colégio Técnico São Francisco de Assis

### 5.2.6.1.4 - FORMANDOS

CURSOS TÉCNICOS	ANOS			
	2002	2003	2004	2005
Eletrônica	10	19	18	07
Enfermagem	95	22	18	24
Informática	26	37	18	11
Segurança do Trabalho	-	-	-	-
<b>TOTAL</b>	<b>131</b>	<b>78</b>	<b>54</b>	<b>42</b>

Tabela 106: Fonte: Colégio Técnico São Francisco de Assis

## 5.2.7 - SENAI - SERVIÇO NACIONAL DE APRENDIZAGEM INDUSTRIAL

### 5.2.7.1 - INFORMAÇÕES BÁSICAS DA ENTIDADE

O SENAI é uma entidade de direito privado, mantida por empresários industriais, através da contribuição de 1,0% sobre o montante da folha de pagamento. É parte integrante do Sistema FIEMG - Federação das Indústrias do Estado de Minas Gerais.

#### 5.2.7.1.1 - OBJETIVOS / FINALIDADES:

Desenvolver programas de aprendizagem industrial, direcionados a pessoas que desejam se profissionalizar. Esses programas visam a qualificação e suprimento de mão-de-obra para o setor secundário.

#### 5.2.7.1.2 - ESTRUTURA:

O SENAI/MG é constituído por 11 Regionais estrategicamente localizadas para atender os 853 municípios mineiros, além de Câmaras Setoriais e Conselhos Temáticos, que representam e defendem os interesses de cerca de 130 Sindicatos e 80 mil indústrias.

São coordenadas por uma Administração Central, também denominada Diretoria

## 5 -SERVIÇOS PÚBLICOS

Regional, que proporciona apoio administrativo-financeiro e técnico pedagógico às Unidades de Ensino.

O SENAI possui 44 Unidades Operacionais no Estado de Minas Gerais.

A Unidade Operacional de Pará de Minas, Centro de Formação Profissional Dr. Celso Charuri, mantém parceria com a Prefeitura Municipal, onde a mesma disponibiliza de seu quadro funcional 12 servidores públicos, que exercem atividades de serviços gerais, portaria e setores administrativos.

Na Unidade de Ensino de Pará de Minas atuam 16 funcionários efetivos e 02 contratados, distribuídos nas categorias gerencial, administrativo e técnico-docente.

### 5.2.7.2- CENTRO DE FORMAÇÃO PROFISSIONAL DR. CELSO CHARURI

#### 5.2.7.2.1 - CURSOS NA ÁREA DE QUALIFICAÇÃO

ANO	CURSO	MATRÍCULAS INICIAIS	EVASÃO	CONCLUIN_TES
2003	Auto Cad	09	03	06
	Mecânica Geral	05	00	05
<b>TOTAL</b>		<b>14</b>	<b>03</b>	<b>11</b>
	Costura Industrial	59	01	58
2004	Auto Cad	15	03	12
	Eletroeletrônica Industrial	35	04	31
	Mecânica Geral	14	03	11
<b>TOTAL</b>		<b>123</b>	<b>11</b>	<b>113</b>
	Soldagem	14	00	14
2005	Eletricidade Industrial	15	01	14
	Mecânica Geral	12	02	10
	Costura Industrial	16	01	15
<b>TOTAL</b>		<b>57</b>	<b>04</b>	<b>53</b>
<b>TOTAL GERAL EM QUALIFICAÇÃO</b>		<b>194</b>	<b>18</b>	<b>176</b>

Tabela 107: Fonte: Escola Profissionalizante Dr. Celso Charuri

## 5 -SERVIÇOS PÚBLICOS

### 5.2.7.2.2 - CURSOS DE APRENDIZAGEM

ANO	CURSO	MATRÍCULAS INICIAIS	EVASÃO	CONCLUIN_TES	EM ANDAMENTO
	Mecânica Industrial	31	03	28	-
2003	Eletricidade Industrial	15	01	14	-
	SOCIAL - Eletricidade Manutenção	09	00	09	-
<b>TOTAL</b>		<b>55</b>	<b>04</b>	<b>51</b>	<b>-</b>
2004	Eletricista de Manutenção	32	01	31	-
<b>TOTAL</b>		<b>32</b>	<b>01</b>	<b>31</b>	<b>-</b>
	Eletricista de Manutenção	32	01	-	31
	Mecânica Industrial	31	03	-	28
2005	SOCIAL - Confecção Industrial	15	-	15	-
	Eletroeletrônica	16	01	-	15
	SOCIAL - Confecção Industrial	15	-	-	15
	SOCIAL - Eletricista de Manutenção	16	-	-	16
<b>TOTAL</b>		<b>125</b>	<b>05</b>	<b>15</b>	<b>105</b>
<b>TOTAL GERAL EM APRENDIZAGEM</b>		<b>212</b>	<b>10</b>	<b>97</b>	<b>105</b>

Tabela 108: Fonte: Escola Profissionalizante Dr. Celso Charuri

### 5.2.7.2.3 - CURSOS DE APERFEIÇOAMENTO

ANO	CURSO	MATRÍCULAS INICIAIS	EVASÃO	CONCLUIN_TES	EM ANDAMENTO
	Eletricidade Básica	113	00	113	-
	Comandos Elétricos	47	00	47	-
2003	Fresagem	03	00	03	-
	Eletrônica Básica	14	00	14	-
	Relações Interpessoais	19	00	19	-
	Auto Cad	08	00	08	-

## 5 -SERVIÇOS PÚBLICOS

ANO	CURSO	MATRÍCULAS INICIAIS	EVASÃO	CONCLUIN TES	EM ANDAMENTO
	SOCIAL - Informática 3ª Idade	17	02	15	-
	Eletrônica de Potência	07	00	07	-
2003	Mecânica Básica	48	00	48	-
	Instrumentação	40	00	40	-
	Hidráulica	30	00	30	-
	Pneumática	36	00	36	-
	Técnica de Programação de Computadores	17	02	15	-
<b>TOTAL</b>		<b>399</b>	<b>04</b>	<b>395</b>	<b>-</b>
	Processos de Soldagem	22	00	22	-
	SOCIAL - Informática 3ª Idade	17	01	16	-
	Mecânica Básica	05	00	05	-
2004	SOCIAL - Informática Básica Polícia	16	00	16	-
	Segurança na Operação de Caldeiras	15	-	15	-
	Eletropneumática, PLC, Eletrônica Digital, Supervisor/Elipse, Projeto Industrial	05	-	05	-
	Capacitação para Supervisores	17	01	16	-
<b>TOTAL</b>		<b>97</b>	<b>02</b>	<b>95</b>	<b>-</b>
	Ecotreinamento	30	00	30	-
	Soldagem	10	00	10	-
2005	Comandos Elétricos	18	01	17	-
	Segurança na Operação de Caldeiras	17	00	17	-
	Mecânica Básica	137	11	126	

## 5 -SERVIÇOS PÚBLICOS

ANO	CURSO	MATRÍCULAS INICIAIS	EVASÃO	CONCLUIN TES	EM ANDAMENTO
	Segurança na Operação de Empilhadeiras	41	00	41	-
	SOCIAL - INTEL - Educação para o Futuro	115	04	111	-
2005	Pneumática	137	10	127	-
	Hidráulica	137	10	127	-
	Modelagem Industrial	12	00	12	-
<b>TOTAL</b>		<b>654</b>	<b>36</b>	<b>618</b>	<b>-</b>
<b>TOTAL GERAL EM APERFEIÇOAMENTO</b>		<b>1.150</b>	<b>42</b>	<b>1.108</b>	<b>-</b>

Tabela 109: Fonte: Escola Profissionalizante Dr. Celso Charuri

### 5.2.7.2.4- CURSO TÉCNICO

ANO	CURSO	MATRÍCULAS INICIAIS	EVASÃO	CONCLUIN TES	EM ANDAMENTO
2005	Eletromecânica (1º)	32	04	-	28
	Eletromecânica (2º)	34	00	-	34
<b>TOTAL CURSO TÉCNICO</b>		<b>66</b>	<b>04</b>	<b>00</b>	<b>62</b>

Tabela 110: Fonte: Escola Profissionalizante Dr. Celso Charuri

### 5.2.7.2.5 - QUADRO GERAL POR ÁREA

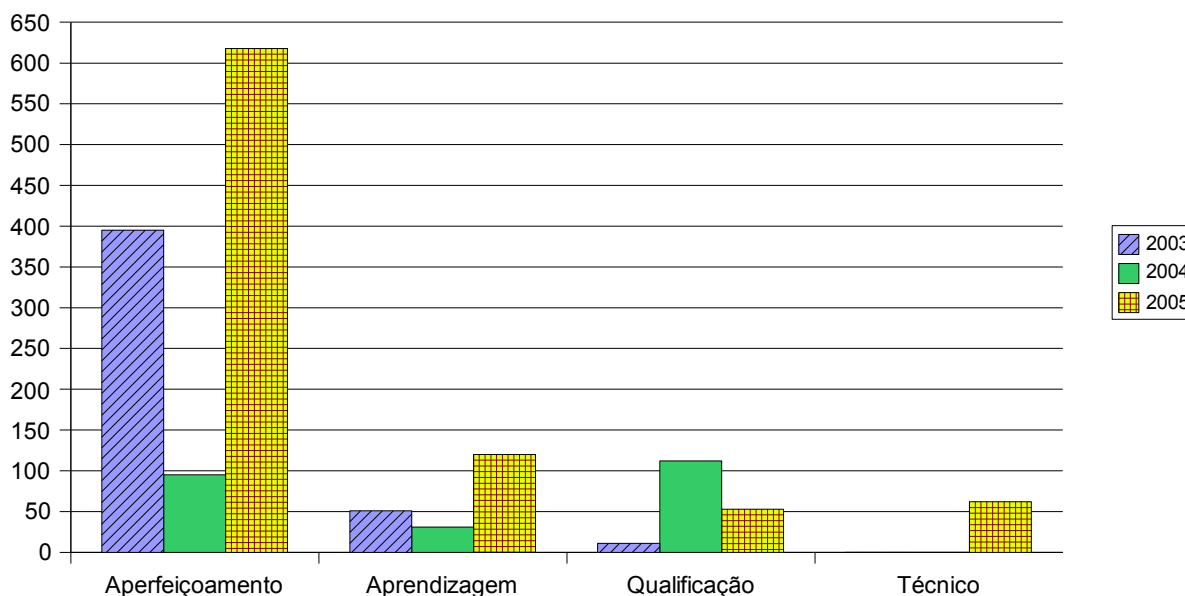
ANO	MODALIDADE	MATRÍCULAS INICIAIS	EVASÃO	CONCLUIN TES	EM ANDAMENTO
	Aperfeiçoamento	399	04	395	-
2003	Aprendizagem	55	04	51	-
	Qualificação	14	03	11	-
	Técnico	00	00	00	00
<b>TOTAL</b>		<b>488</b>	<b>11</b>	<b>457</b>	<b>00</b>
	Aperfeiçoamento	97	02	95	-
2004	Aprendizagem	32	01	31	-
	Qualificação	123	11	112	-
	Técnico	00	00	00	-
<b>TOTAL</b>		<b>252</b>	<b>14</b>	<b>238</b>	<b>-</b>

## 5 -SERVIÇOS PÚBLICOS

ANO	MODALIDADE	MATRÍCULAS INICIAIS	EVASÃO	CONCLUINTES	EM ANDAMENTO
	Aperfeiçoamento	654	36	618	-
2005	Aprendizagem	125	05	15	105
	Qualificação	57	04	53	00
	Técnico	66	04	00	62
<b>TOTAL</b>		<b>902</b>	<b>49</b>	<b>686</b>	<b>167</b>
<b>TOTAL GERAL</b>		<b>1.622</b>	<b>74</b>	<b>1.381</b>	<b>167</b>

Fonte: Escola Profissionalizante Dr. Celso Charuri

### Cursos Ministrados na Escola Técnica Dr. Celso Charuri



O SENAI presta também serviços na área de Assessoria Técnica e Tecnológica, através de orientações e soluções de problemas técnicos na administração e produção de bens e serviços, diagnósticos e recomendações voltadas para as soluções tecnológicas da empresa contratante. No exercício de 2005, foram realizados na área de Serviços Técnicos Especializados e Serviços Operacionais, 24 atendimentos.

#### 5.2.8 - SESC - SERVIÇO SOCIAL DO COMÉRCIO

##### 5.2.8.1 - INFORMAÇÕES BÁSICAS

O SESC é uma entidade de direito privado, parte da Confederação Nacional do Comércio, mantida por empresários do setor terciário (comércio/serviços), através

## **5 -SERVIÇOS PÚBLICOS**

de contribuições mensais, arrecadadas pelo INSS e repassadas ao SESC, para atender à classe terciária.

### **5.2.8.2 -- OBJETIVOS/FINALIDADES**

Promoção do bem-estar social e melhoria do padrão de vida do comerciário e sua família, bem como o aperfeiçoamento moral e cívico da coletividade.

### **5.2.8.3 - ESTRUTURA**

o SESC Pará de Minas está vinculado à Administração Regional de Minas Gerais, com sede em Belo Horizonte. Essa Administração é composta por um Conselho Regional, constituído por representantes dos empresários do setor terciário. O Presidente é eleito pelos delegados dos sindicatos filiados à Federação do Comércio de Minas Gerais.

O Centro de Atividades do SESC/Pará de Minas foi fundado em 23 de setembro de 1995 e tem a denominação **CENTRO DE ATIVIDADES DO TRABALHADOR JOSÉ MENDES DE FARIA**. É administrado em parceria com a ASCIPAM - Associação Comercial, Industrial, Agropecuária e Serviços de Pará de Minas. É constituído de um clube que possui:

- 02 quadras esportivas
- 04 vestiários
- 02 banheiros infantis
- 02 piscinas
- 01 biblioteca
- 02 salas de aula
- 01 sala de administração
- 01 lanchonete
- 02 depósitos
- 01 cozinha
- 01 sala multiuso
- 02 áreas cobertas
- 01 parque infantil
- 01 sauna.

## 5 -SERVIÇOS PÚBLICOS

### 5.3 - SAÚDE E ASSISTÊNCIA MÉDICA

#### 5.3.1 - RECURSOS DE SAÚDE, EQUIPAMENTOS E REDE FÍSICA

##### 5.3.1.1 - NÍVEL PRIMÁRIO / AMBULATORIAL

REDE	EQUIPAMENTOS DE SAÚDE				ÁREA URBANA + RURAL		
	CENTROS DE SAÚDE	POLICLÍNICA	PRONTO ATENDIMENTO	SAÚDE MULHER/ CRIANÇA	DISTRITO SEDE	DISTRITOS SATÉLITES (RURALS)	TOTAL
Municipal	15	01	01	01	14	04	18

Tabela 111: Fonte: Secretaria Municipal de Saúde

##### 5.3.1.2 - ATENDIMENTO AMBULATORIAL

###### I. Consultas Médicas

Clínica Médica (Clínica Geral, Angiologia, Cardiologia, Ortopedia, Dermatologia, Neurologia, Ginecologia, Pneumologia, Pediatria, Otorrinolaringologia, Mastologia)

###### II. Atendimento Odontológico

###### III. Enfermagem

###### IV. Psicologia

###### V. Serviço Social

##### 5.3.1.3 - NÍVEL SECUNDÁRIO/TERCIÁRIO

EQUIPAMENTOS	UNIDADES	LEITOS
Hospital Particular/Filantrópico	01	145
Centro de Atenção à Saúde da Mulher e da Criança	01	04
Centro de Referência em Saúde Mental - CERSAM	01	03
Pronto Atendimento Municipal	01	22
Policlínica Nossa Senhora da Piedade - Municipal	01	0
Clínicas Médicas	07	0
Clínicas Odontológicas	06	0
Clínicas de Olhos	02	0
Clínicas de Fisioterapia	03	0

Tabela 112: Fonte: Lista Sabe - CTBC Telecom

## 5 -SERVIÇOS PÚBLICOS

### 5.3.1.4 - PROFISSIONAIS REGISTRADOS NO MUNICÍPIO

#### 5.3.1.4.1 - RESIDENTES E ATUANTES EM 2005

MÉDICOS	ODONTÓLOGOS
79	63

Tabela 113: Fonte: Conselho Regional de Medicina/ Associação Brasileira de Odontologia

#### 5.3.1.5 - HOSPITAIS / MÉDICOS / LEITOS

ITEM	HOSPITAIS/CLÍNICAS/MATERNIDADES	LEITOS
01	Hospital Nossa Senhora da Conceição	145
02	Centro de Atenção à Saúde da Mulher e da Criança	04
03	Pronto Atendimento Municipal	22
04	Centro de Referência em Saúde Mental - CERSAM	03
<b>TOTAL DE LEITOS</b>		<b>174</b>

Tabela 114: Fonte: Secretaria Municipal de Saúde - SMS

OBS: A Organização Mundial de Saúde-OMS estabelece 5 leitos para cada 1.000 habitantes.

### 5.3.2 - NATALIDADE E MORTALIDADE

#### 5.3.2.1 - EVOLUÇÃO DA MORTALIDADE INFANTIL

ANO	QUANTIDADE/1000
2001	26,3/1000NV
2002	10,4/1000NV
2003	19,5/1000NV
2004	21,3/1000NV

Tabela 115: Fonte: Secretaria Municipal de Saúde

Nota: De cada 1.000 crianças nascidas vivas em 2004 até a idade de 01 (um) ano, 21,3 morreram.

NV - Nascidos Vivos

## 5 -SERVIÇOS PÚBLICOS

### 5.3.2.2 - DISTRIBUIÇÃO DE ÓBITOS DE MULHERES EM IDADE FÉRTIL

ANO	QUANTIDADE
2001	24
2002	24
2003	29
2004	36

Tabela 116: Fonte: Secretaria Municipal de Saúde  
Nota: Mulheres entre 10 e 49 anos

### 5.3.3 - ESTRUTURA DE SAÚDE / REDE MUNICIPAL

#### 5.3.3.1 - AÇÕES DE ATENÇÃO À SAÚDE

1. Médica
2. Odontológica
3. Psicológica
4. Enfermagem
5. Ginecológica
6. Pediátrica
7. Serviço Social
8. Escolar

#### 5.3.3.2 - AÇÕES DE VIGILÂNCIA EM SAÚDE:

1. Epidemiológica
2. Sanitária
3. Zoonoses
4. Saúde da Família

#### 5.3.3.3 - UNIDADES BÁSICAS DE ATENDIMENTO - REDE PÚBLICA

LOCAL	ATENDIMENTOS	Nº DE ATENDIMENTOS/2004
Policlínica	Consultas	34.806
	Procedimentos Diversos	271.443
Pronto Atendimento	Procedimentos Diversos	55.936
Centro de Atenção à Saúde da Mulher e da Criança	Consultas	Iniciou as atividades em setembro/2005.

Tabela 117: Fonte: Secretaria Municipal de Saúde

## 5 -SERVIÇOS PÚBLICOS

### 5.3.3.4 - CENTROS DE SAÚDE

ÍTEM	CENTROS DE SAÚDE	BAIRRO
01	Centro de Saúde Dr. Odilon Rodrigues Souza	Dom Bôsko
02	Centro de Saúde Providência	Providência
03	Centro de Saúde Santos Dumont	Santos Dumont
04	Centro de Saúde José de Oliveira Neto	Padre Libério
05	Centro de Saúde Pe. Grevi Guimarães de Almeida	São Cristóvão
06	Centro de Saúde Cidade Ozanan	JK
07	Centro de Saúde Professor Mário Luiz Silva	São Pedro
08	Centro de Saúde Vila Nossa Senhora Aparecida	Nossa Senhora Aparecida
09	Centro de Saúde CAIC	Santa Edwirges
10	Centro de Saúde Dr. Edward Moreira Xavier	Nossa Senhora de Fátima
11	Centro de Saúde Júlio Leitão	Serra Verde
12	Centro de Saúde Carioca	Distrito de Carioca
13	Centro de Saúde Tavares	Distrito de Tavares
14	Centro de Saúde Ascensão	Distrito de Ascensão
15	Centro de Saúde Torneiros	Distrito de Torneiros
16	Policlínica Nossa Senhora da Piedade	Praça Galba Veloso

Tabela 118: Fonte: Secretaria Municipal de Saúde

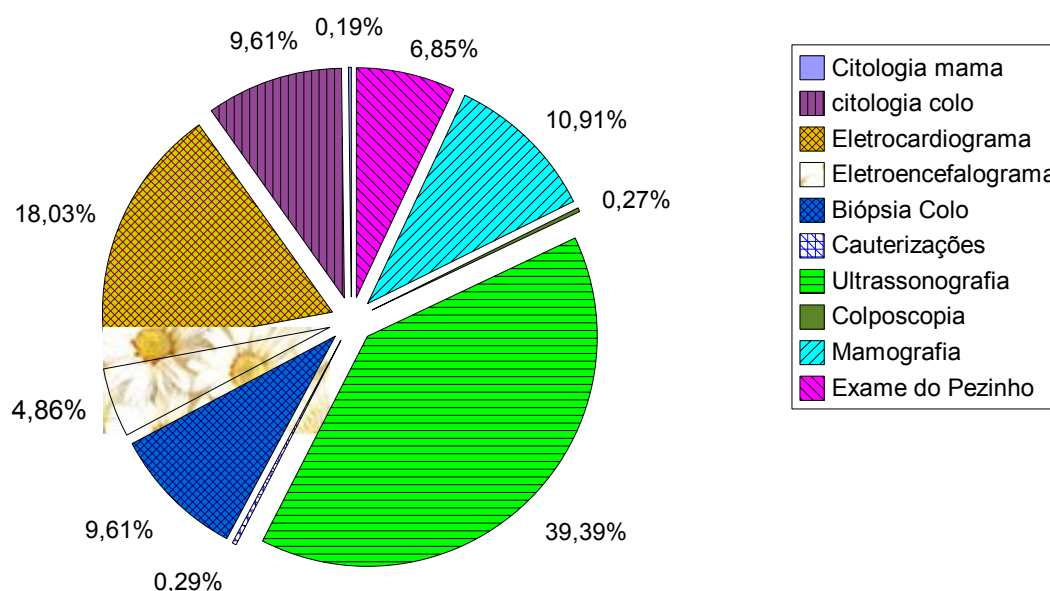
## 5 -SERVIÇOS PÚBLICOS

### 5.3.3.5 - NÚMERO DE EXAMES - REDE PÚBLICA

EXAMES	2004
Citologia mama	30
Citologia colo	1.482
Eletrocardiograma	2.780
Eletroencefalograma	749
Biópsia Colo	1.482
Cauterizações	44
Ultrassonografia	6.075
Colposcopia	42
Mamografia	1.683
Exame do Pezinho	1.056
<b>TOTAL</b>	<b>15.423</b>

Tabela 119: Fonte: Secretaria Municipal de Saúde

### Exames Realizados na Rede Pública



## 5 - SERVIÇOS PÚBLICOS

### 5.3.3.6 - NÚMERO DE ATENDIMENTOS - REDE PÚBLICA

ÁREA DE ATENDIMENTO	QUANTIDADES
Angiologia	1.109
Ginecologia/Obstetrícia	5.050
Psicologia Infantil	3.351
Cardiologia	1.802
Dermatologia	1.834
Oftalmologia	3.403
Neurologia	2.081
Urologia	1.493
Otorrinolaringologia	1.277
Programa do Hipertenso	809
Mastologia	631
Ortopedia	4.322
Diabéticos	1.274
Pré-Natal	5.205
Tuberculose/Hanseníase	1.165
<b>TOTAL</b>	<b>34.806</b>

Tabela 120: Fonte: Secretaria Municipal de Saúde

### 5.3.4 - VIGILÂNCIA EPIDEMIOLÓGICA - CAMPANHAS DE VACINAÇÃO

#### 5.3.4.1 - CAMPANHAS ANTI-PÓLIO

ANO	ETAPAS	POPULAÇÃO ESTIMADA < de 5 anos	CRIANÇAS ATENDIDAS	COBERTURA %
2002	1 <sup>a</sup>	6.184	7.039	103,3
	2 <sup>a</sup>		7.449	109,3
2003	1 <sup>a</sup>	6.919	6.739	97,4
	2 <sup>a</sup>		6.655	96,2
2004	1 <sup>a</sup>	7.025	6.198	88,2
	2 <sup>a</sup>		6.441	91,7
2005	1 <sup>a</sup>	7.132	6.145	86,2
	2 <sup>a</sup>		6.159	86,4

Tabela 121: Fonte: Secretaria Municipal de Saúde/Divisão de Epidemiologia

## 5 -SERVIÇOS PÚBLICOS

### 5.3.4.2 - MULTIVACINAÇÃO

VACINA	PROTEÇÃO	APLICAÇÕES/ANO		
		2002	2003	2004
Tríplice (DPT)	Difteria Coqueluche Tétano	4.221	2.737	2.439
Anti-Sarampo 4	Sarampo	1.074	Ver Observação	
BCG	Tuberculose	3.562	3.698	3.231
Dupla Viral <sup>3</sup>	Rubéola Sarampo	1.122	1.299	310
Tríplice Viral <sup>2</sup>	Caxumba Rubéola Sarampo	0	2.040	8.219
D.T.	Difteria Tétano	9.026	11.567	10.764
A. Amarela	Febre Amarela	3.529	3.462	3.154
Hepatite	Hepatite B	20.768	18.832	9.698
Gripe	Gripe	5.844	5.504	6.585
Sabin	Poliomielite (paralisia infantil)	6.707	6.641	6.186
Tetraivalente <sup>1</sup>	Difteria Coqueluche Tétano Hemófilos	2.885	3.829	3.673
Anti-Rábica Celular	Raiva Humana	0	745	714
<b>TOTAL DE DOSES</b>		<b>58.738</b>	<b>60.354</b>	<b>54.973</b>

Tabela 122: Fonte: Secretaria Municipal de Saúde

- OBSERVAÇÕES:**
- <sup>1</sup> Introduzida em meados de 2002, em substituição à DPT contra Hemófilos, em crianças maiores de 1 ano
  - <sup>2</sup> Introduzida no Sistema de Informação em 2003
  - <sup>3</sup> Introduzida para mulheres em idade fértil (de 10 a 49 anos), em 2001
  - <sup>4</sup> Substituída gradativamente pela TV e pela DV, a partir de 2001.

## 5 -SERVIÇOS PÚBLICOS

### 5.3.5 - VIGILÂNCIA SANITÁRIA

#### 5.3.5.1 - CONTROLE DE ZONOSSES

##### 5.3.5.1.1 - PROGRAMAS EM DESENVOLVIMENTO:

1. Controle da Raiva Animal ( Urbana, Rural e Silvestre)
2. Controle de Vetores ( Doença de Chagas, Dengue, etc.)
3. Controle de Roedores e outros animais Sinantrópicos
4. Controle de Animais Peçonhentos (escorpionídeos, aranhas, cobras, etc)
5. Controle de Quirópteros (morcegos)
6. Controle da Dengue, da Febre Amarela e Esquistossomose
7. Limpeza do Ribeirão Paciência.

##### 5.3.5.1.2 - ÁREA DE ABRANGÊNCIA:

Município de Pará de Minas

##### 5.3.5.1.3 - PROFILAXIA DA RAIVA ANIMAL:

PROCEDIMENTOS	2004
Vacinação:	
Campanha Urbana	11.315
Campanha Rural	1.818
<b>TOTAL</b>	<b>13.133</b>

Tabela 123: Fonte: Vigilância Sanitária/SMS

##### 5.3.5.1.4 - FISCALIZAÇÃO/2004

Inspeções	3.438
Reclamações	2.295
Notificações	477
Auto de Infração	468
Apreensão e inutilização de alimentos	1.504 Kg

Tabela 124: Fonte: Vigilância Sanitária - SMS

##### 5.3.5.1.5 - CONTROLE DA DENGUE

CASOS	2001	2002	2003	2004	2005
Notificados	422	1.495	42	34	37
Confirmados	287	1.382	5	0	0

Tabela 125: Fonte: Vigilância Sanitária/SMS

## 5 -SERVIÇOS PÚBLICOS

ANOS	INCIDÊNCIA	CASAS VISITADAS	LOTES VISTORIADOS
2002	1.495	NI	NI
2003	42	NI	NI
2004	34	NI	NI
2005	37	105.500	26.511

Tabela 126: Fonte: Vigilância Sanitária - SMS

Nota: NI - Não Informado

### 5.3.5.1.6 - PROGRAMAS EM DESENVOLVIMENTO

- Leishmaniose
- Leptospirose (desratização)
- Hantravirose
- Dedetização contra carrapatos (Controle da Febre Maculosa)
- Programa de Controle da Qualidade de Água (realização de análise das águas, 2 a 3 vezes por ano, no Laboratório da FUNED).

### 5.3.5.1.7 - METAS PARA 2006

Implantar o Centro de Zoonoses - Canil Municipal

Ampliação das atividades da Vigilância Sanitária, transformando-a de baixa e média complexidade para alta complexidade. Isto significa que a Vigilância Sanitária assumirá todo o serviço de interesse à saúde, com exceção da hemodiálise, que é de responsabilidade do Estado.

## 5 - SERVIÇOS PÚBLICOS

### 5.3.6 - ESTRUTURA DE SAÚDE

#### 5.3.6.1 - HOSPITAL NOSSA SENHORA DA CONCEIÇÃO

##### 5.3.6.1.1 - ESTRUTURA - 2005

UNIDADES	MÉDICOS	LEITOS
Departamentos:		
Cirurgia	05	44
Clínica Médica	07	38
Ginecologia/Obstetrícia	10	23
Pediatria	07	27
Traumatologia	05	-
Pronto Atendimento	14	06
UTI - Unidade de Terapia Intensiva	14	06
Outros	36	-
<b>TOTAL</b>	<b>98</b>	<b>144</b>

Tabela 127: Fonte: Hospital Nossa Senhora da Conceição

**OBSERVAÇÃO:** 138 Leitos para Internação + 06 Leitos para Observação dos pacientes oriundos do Pronto Atendimento Municipal

##### 5.3.6.1.2 - PESSOAL

Número de técnicos-administrativos em 2005 = 25 Técnicos

##### 5.3.6.1.3 - ORIGEM DOS PACIENTES

ORIGEM	2004			
	AMBULATÓRIO		INTERNAÇÃO	
	QUANTIDADE	%	QUANTIDADE	%
Pará de Minas	35.080	85,05	6.801	72,52
Região	6.071	14,71	2.576	27,48
Não Informada	93	0,24	-	-
<b>TOTAL</b>	<b>41.244</b>	<b>100,00</b>	<b>9.377</b>	<b>100,00</b>

Tabela 128: Fonte: Hospital Nossa Senhora da Conceição

## 5 -SERVIÇOS PÚBLICOS

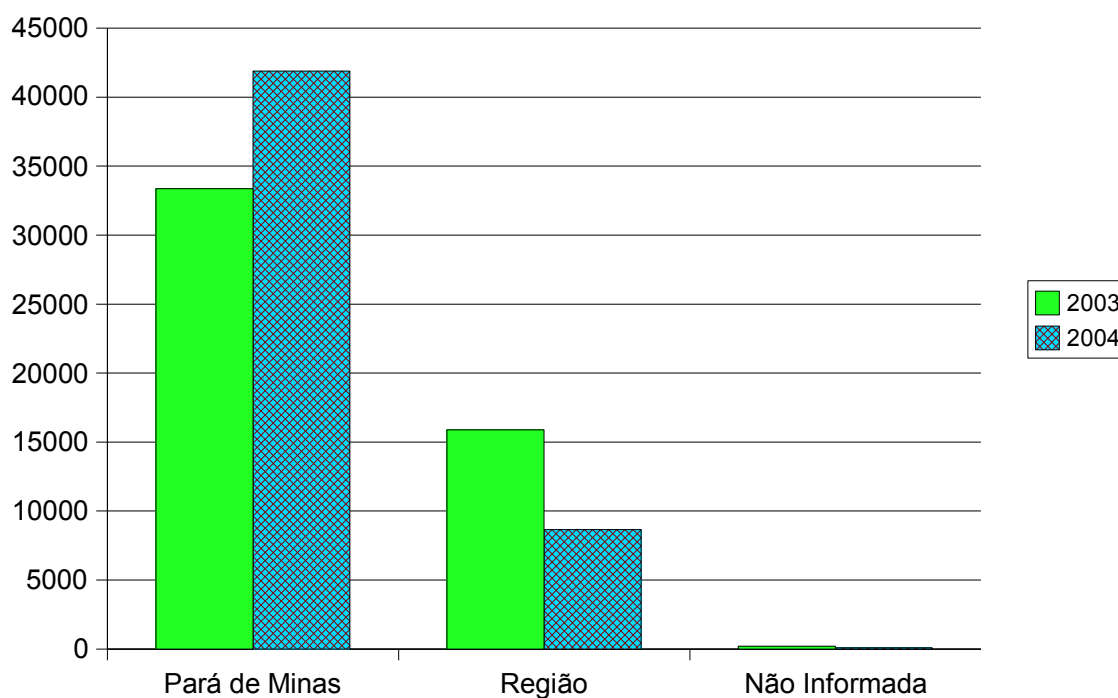
2003				
ORIGEM	AMBULATÓRIO		INTERNAÇÃO	
	QUANTIDADE	%	QUANTIDADE	%
Pará de Minas	25.970	84,47	7.387	73,47
Região	4.575	14,88	2.667	26,53
Não Informada	198	0,65	-	-
<b>TOTAL</b>	<b>30.743</b>	<b>100,00</b>	<b>10.054</b>	<b>100,00</b>

Tabela 129: Fonte: Hospital Nossa Senhora da Conceição

ORIGEM	EVOLUÇÃO % 2003/2004		
	2003	2004	Varição
Pará de Minas	33.357	41.881	25,55%
Região	15.889	8.647	-45,58
Não Informada	198	93	-53,03

Tabela 130: Fonte: Hospital Nossa Senhora da Conceição

### Origem dos Pacientes



## 5 -SERVIÇOS PÚBLICOS

### 5.3.6.1.4 - ATENDIMENTOS

DESCRIÇÃO	ATENDIMENTOS		EVOLUÇÃO %
	2003	2004	
Ambulatório Central	34.281	41.796	21,92
Internações	10.666	9.864	(8,13)
<b>TOTAL</b>	<b>44.947</b>	<b>51.660</b>	<b>14,94</b>

Tabela 131: Fonte: Secretaria Municipal de Planejamento

## 5.4 - CULTURA E TURISMO

### 5.4.1 - ATRAÇÕES TURÍSTICAS E CULTURAIS

#### I - CRISTO REDENTOR:

##### LOCALIZAÇÃO: Alto da Serra de Santa Cruz

No ano de 1963, bem no início do ano, o engenheiro Dr. Ives Soares da Cunha, procurou o pedreiro pará-minense Vicente Pereira Duarte, para fazer em madeira uma pequena escultura de Jesus Cristo.

Atendendo ao pedido do Dr. Ives, fez uma pequena escultura de aproximadamente 20 centímetros, que serviu de base para a construção do enorme Cristo de Pará de Minas, que fica no alto da Serra de Santa Cruz.

Dr. Ives fez a planta contendo todos os dados da construção e convidou o Sr. Vicente Pereira Duarte para executar o projeto em tamanho gigante.

A idéia de construir o Cristo partiu do Nêm Villaça, que tinha o sonho de abrir a janela de sua residência, na Praça Torquato de Almeida, e ver um Cristo no alto da Serra de Santa Cruz, toda manhã.

Segundo o Sr. Vicente, o Cristo foi todo construído à base de concreto, oco por dentro, sendo feito em partes, como se ele tivesse sido todo cortado na horizontal. Tudo era feito com muito suor e carinho, no chão, e depois, aquela peleja para levantar parte por parte, acimentando-as sobre o pedestal. Já as mãos e a cabeça, foram construídas em cerâmica e só foram colocadas depois que o corpo estava totalmente erguido. Foram gastos 8 meses para o término do trabalho, já que houve interrupção.

As dimensões do Cristo são as seguintes: contando com o pedestal, ele tem 12

## 5 -SERVIÇOS PÚBLICOS

metros de altura; suas mãos têm um metro e 10 centímetros cada, e de ponta a ponta, 12 metros de braços. A cabeça tem um metro e dez centímetros e 40 centímetros de nariz.

Sem dúvida, o Cristo é o monumento que deixou e deixa marcas profundas no coração das pessoas, que O têm como amigo nas horas tristes e alegres.

O Cristo Redentor foi inaugurado há 42 anos, no dia 25 de agosto de 1963.

### II - PARQUE DO BARIRI

#### LOCALIZAÇÃO: Bairro São José

Constituído de uma área de 54.431,80m<sup>2</sup>, localiza-se entre as Ruas Curitiba e Mato Grosso, e entre a Rua Brasília e Avenida Amazonas, no Bairro São José.

Dispõe dos seguintes equipamentos:

- Lago..... 15.607,22 m<sup>2</sup>
- Pista de Cooper..... 524,41 m<sup>2</sup>
- Pista de Ciclismo..... 743,69 m<sup>2</sup>
- Área da Ilha..... 93,81 m<sup>2</sup>
- Quadra de Futsal..... 02 - uma com arquibancada e alambrado - Oficial
- Quadra de Tênis..... 01
- Quadra de Voleibol.....01
- Quadra de Areia..... 01
- Quadra de Peteca..... 01
- Pista de Skate.....01
- Pista de Cooper.....01
- Pista de Ciclismo..... 01
- Parque Infantil - Playground Completo ..... 01
- Praças..... 03
- Pontos de Encontro com Bancos..... 03
- Queda D'Água com Cascata..... 01
- Bosque constituído de árvores frutíferas (goiabeira, ameixeira, mangueira, coqueiro, abacateiro), madeiras de lei (angico, palmeira, cedro, ipê), dentre outras.

### III - ESTÁDIO "OVÍDIO DE ABREU"

#### LOCALIZAÇÃO: Praça Simão da Cunha - Centro

Conhecido popularmente como "Campo Paraense", está localizado na Praça Simão da Cunha, região central da cidade. Foi inaugurado em 30 de setembro de 1953.

Apresenta as seguintes características:



## **5 -SERVIÇOS PÚBLICOS**

a sua materna proteção. Ao fundo, entre azulejos dourados, uma cruz luminosa lembra a vitória e a glória de Cristo ressuscitado. A ornamentação interna das paredes é toda em pedrinhas e cada um de nós somos uma dessas pedrinhas, que se unem e tomam a forma de peixinhos, sinal do Cristão. As pedrinhas são de variadas cores, o que simboliza que somos diferentes uns dos outros, mas somos os mesmos irmãos em Cristo. Na saída, há uma inscrição latina. É a dedicação da Igreja à nossa Padroeira: “Recordando a tua Piedade Ó Mãe, juntamente com o teu Filho, os filhos te oferecem com imenso amor”.

A imagem da Padroeira é uma cópia da “Pietà” de Miguel Ângelo, que se encontra na Basílica de São Pedro, em Roma. Foi esculpida em cedro pelo português Carlos Campos Maia, residente no Rio de Janeiro. No pedestal da imagem, há o registro: “C. Campos M - RJ. 1.8.78”. Essa representação fica exposta e a imagem original, somente é vista nas comemorações do dia da Padroeira, dia 15 de setembro.

O Santuário de Nossa Senhora da Piedade é um dos cartões postais de Pará de Minas.

### **VI - MUSEU HISTÓRICO**

**LOCALIZAÇÃO: Rua Manoel Batista, nº 51 - Centro**

O prédio onde se localiza o Museu Histórico, é considerado a primeira construção da cidade. Foi sede de fazenda e serviu como residência de Manoel Batista, o “Pato-Fofo”, que segundo a história, foi o fundador de Pará de Minas.

Em 1969, o prédio foi parcialmente demolido. Graças à interferência de Dona Zezé Castelo Branco, sua proprietária, ele foi reconstruído.

Em 1980, o casarão foi adquirido pela municipalidade, dos herdeiros da família Castelo Branco. A partir de 1984, passou a abrigar o Museu Histórico, Documental, Fotográfico e do Som de Pará de Minas, cujo acervo foi formado com a colaboração da ASPAC - Associação Pará-Minense de Arte e Cultura.

Foi tombado pelo Patrimônio Cultural Municipal em 1998.

### **VII - ESCOLA MUNICIPAL DE ARTES E OFÍCIOS RAIMUNDO NOGUEIRA DE FARIA “SICA”**

**LOCALIZAÇÃO: Início da Rua Dr. Higinio, s/nº**

A casa que abriga a Escola de Artes e Ofícios, conhecida também como Chácara Orsini, foi construída pelo Vigário Paulino Alves da Fé, e o terreno em seu entorno foram adquiridos por Luiz Orsini, por volta de 1986.

Luiz Orsini lá instalou a primeira padaria da cidade. Introduziu novidades que a

## **5 -SERVIÇOS PÚBLICOS**

cidade, pouco desenvolvida, não conhecia: levou água do Ribeirão Paciência, despoluída naquela época, através de um bicamente para a casa e também para um moinho e monjolo. A propriedade foi adquirida pelo Estado de Minas Gerais no final da década de 30, pelo Governador do Estado Benedito Valadares.

Em 1985, com a criação da Escola Municipal de Artes e Ofícios, o Estado cedeu a utilização do prédio para o Município sediar a nova escola.

Em 1995, a Escola passou a denominar-se Escola Municipal de Artes e Ofícios Raimundo Nogueira de Faria - SICA, em homenagem ao escultor que lá trabalhou como instrutor de artes e notabilizou-se pelo valor artístico de suas obras.

Foi tombada pelo Patrimônio Cultural Municipal em 1998.

### **VIII - ESTAÇÃO FERROVIÁRIA - ATUAL ESTAÇÃO DO PARÁ - CINE-CAFÉ -**

**LOCALIZAÇÃO: Praça Torquato de Almeida, 177 - Centro**

Construída em 1913 por Amedeo Celso Grassi, após ter sido inaugurado no ano anterior como o Ramal do Pará. Obra sólida, considerada uma das melhores de todo o Oeste de Minas, a Estação Ferroviária foi durante muitas décadas, a porta de entrada para o progresso da cidade.

Notícias do Brasil e do mundo chegavam a Pará de Minas através de correspondências, jornais e revistas, numa época sem rádio e sem televisão.

Pela Estação, chegavam produtos para suprir as necessidades da população e também saíam as exportações. Através dela, o povo de Pará de Minas recebeu gente ilustre e viu partir e retornar amigos e familiares. A Estação era um dos lugares mais movimentados da cidade.

Em 1988, o Ramal foi desativado. Sete anos depois, a Prefeitura conseguiu a cessão definitiva do prédio para a municipalidade.

O prédio foi tombado pelo Patrimônio Cultural Municipal em 1988 e adquirido pela Prefeitura Municipal em 1999. Após ter sido restaurado, adequado e transformado em espaço cultural, foi reinaugurado em novembro de 2000, como Estação do Pará Cine Café.

### **IX - GIRUS DISCO SHOW - DANCETERIA**

**LOCALIZAÇÃO: Rua Oito de Maio, nº 317 - Centro**

A Girus Disco Show, empreendimento iniciado em 1989 pelo empresário Osmar Diniz França, é uma casa noturna que atende além de Pará de Minas, cidades da região e de Belo Horizonte. A lotação da casa chega a ser de 50 a 80% de

## **5 -SERVIÇOS PÚBLICOS**

freqüentadores de outras cidades, gerando para Pará de Minas, grande movimento turístico. Em decorrência da grande superlotação constante na casa, ela vem sendo ampliada periodicamente desde 1993, ocasião em que foi criada a **VILA BRASIL**, que se interliga com a Girus.

A GIRUS DISCO SHOW e a VILA BRASIL são destaques nas noites de Pará de Minas, apresentando shows de qualidade inquestionáveis. Em virtude disso, tornaram-se uma referência de Pará de Minas em todo o Estado, já que são consideradas umas das mais completas e badaladas danceterias de Minas Gerais. É constituída de seis diferentes ambientes e palcos para shows ao vivo.

### **X - ASILO PADRE JOSÉ PEREIRA COELHO**

**LOCALIZAÇÃO:** Rua Ricardo Marinho, nº 47 - Bairro São Geraldo

O Asilo Padre José Pereira Coelho, construído pelo Vigário Padre José Viegas, foi inaugurado em 1951, com o objetivo de abrigar meninas órfãs e abandonadas.

Na década de 60, foi transformado em Educandário Padre José Pereira Coelho, com o curso ginásial orientado para o trabalho.

Com a saída das Irmãs Salesianas em 1972, uma parte do prédio foi destinada à Faculdade de Filosofia, e o restante, para outros usos.

Em 1985, o prédio foi adquirido da Paróquia Nossa Senhora da Piedade pela Prefeitura de Pará de Minas. Em 1992, parte das edificações foi doada à Confraria Nossa Senhora da Piedade, mantenedora da Faculdade de Pará de Minas - FAPAM. O restante do prédio foi cedido pela Prefeitura, no início de 1998, por tempo indeterminado, para uso da Faculdade.

Foi tombado pelo Patrimônio Cultural Municipal em 1998.

### **XI - FÓRUM DESEMBARGADOR "PEDRO NESTOR"**

**LOCALIZAÇÃO:** Praça Afonso Pena, nº 15 - Centro

Esse prédio foi inaugurado em 1935, com a presença do então Governador do Estado Benedito Valadares Ribeiro, sendo Prefeito na época, seu irmão Francisco Valadares Ribeiro.

Seu patrono é o Desembargador Pedro Nestor de Salles e Silva, homenagem àquele que foi Juiz de Direito da Comarca de Pará de Minas por quase 40 anos.

Sua construção foi conseqüência do péssimo estado de conservação do prédio anterior, que se localizava na mesma praça em frente ao prédio atual.

## **5 -SERVIÇOS PÚBLICOS**

Foi tombado pelo Patrimônio Cultural Municipal em 1998.

### **XII - HOSPITAL NOSSA SENHORA DA CONCEIÇÃO E IRMANDADE**

**LOCALIZAÇÃO: Rua Benedito Valadares, 358 - Centro**

O prédio do Hospital Nossa Senhora da Conceição foi projetado por Amedeo Celso Grassi e construído por iniciativa de Torquato Alves de Almeida. A obra estendeu-se de 1915 a 1929, quando foi inaugurada.

O Governo Federal, atendendo o pedido do médico Dr. José Custódio Martins Lage, enviou a verba para a construção da Maternidade ao Governo do Estado, que a complementou.

A Maternidade iniciou suas atividades em 1944 sob a direção do Dr. Lage, e em regime de dependência do Hospital. O nome dado "Odete Valadares" foi homenagem à esposa do então Governador Benedito Valadares.

Ao longo do tempo, o prédio vem se ampliando com conseqüente melhoria no atendimento à população local e vizinha.

O imóvel foi tombado pelo Patrimônio Cultural Municipal em 1998.

### **XIII - ESCOLA ESTADUAL FERNANDO OTÁVIO**

**LOCALIZAÇÃO: Praça Frei Concórdio, nº 750 - Bairro São Francisco.**

O prédio datado de 1943, foi construído pelo Governo do Estado, durante o mandato de Benedito Valadares, para abrigar o antigo Departamento Masculino do Ginásio São Francisco, dirigido pelos Padres Franciscanos.

Em 1966, a Ordem Franciscana determinou seu fechamento e seus alunos foram transferidos para o Colégio Estadual Fernando Otávio, criado no ano anterior.

Comemorando o 25º aniversário da Escola, em 1991, inaugurou-se ampla reforma do prédio, considerado um dos cinco maiores edifícios escolares do interior do Estado.

Contando com um corpo docente de alto nível e com mais de 2.500 alunos, a Escola é responsável pela aprovação em vestibulares de um número incontável de alunos, hoje profissionais atuantes em várias áreas.

Foi tombado pelo Patrimônio Cultural Municipal em 1998.

## **5 -SERVIÇOS PÚBLICOS**

### **XIV - ESCOLA ESTADUAL GOVERNADOR VALADARES**

**LOCALIZAÇÃO: Rua Delfim Moreira, 80 - Centro**

Inaugurado em 1935, o prédio funcionou como anexo do Grupo Escolar Torquato de Almeida durante 10 anos. Em 03 de julho de 1945, foi inaugurado o Grupo Escolar Governador Valadares, sendo Prefeito Municipal Francisco Valadares Ribeiro.

Essa Escola teve como primeira diretora, a Professora Orozina Cecílio Mendonça, que permaneceu no cargo durante 22 anos.

Com atuação expressiva no Município, a Escola é responsável pelo início dos estudos de muitos alunos, que mais tarde se formaram em direito, medicina, engenharia, economia e em outros cursos.

A edificação foi tombada pelo Patrimônio Cultural Municipal em 1998.

### **XV - ESCOLA ESTADUAL TORQUATO DE ALMEIDA**

**LOCALIZAÇÃO: Praça Torquato de Almeida, nº 22 - Centro**

Criada pelo Decreto nº 3.804 (publicado no Jornal "Minas Gerais", em 29 de janeiro de 1913) e instalada no dia 22 de março de 1914. Foi a primeira escola de Pará de Minas e uma das primeiras escolas do Estado de Minas Gerais. Sua instalação deve-se ao empenho do Coronel Torquato Alves de Almeida, na época Presidente da Câmara e Agente Executivo, junto ao Governador do Estado, Delfim Moreira.

Projetada e construída pelo arquiteto Amedeo Celso Grassi em estilo neo-clássico, a Escola Estadual Torquato de Almeida conserva suas características arquitetônicas quase intactas e segue tradição de oferecer formação fundamental de 1ª a 4ª séries, até os dias atuais. Certamente a Escola tem papel notável na vida intelectual do Município, pois inúmeros profissionais como médicos, engenheiros, professores, advogados, artistas plásticos e outros, iniciaram ali seus estudos.

Foi tombado pelo Patrimônio Cultural Municipal em 1998.

### **XVI - CENTRO LITERÁRIO PEDRO NESTOR**

**LOCALIZAÇÃO: Rua Benedito Valadares, nº 183 - Centro**

O Centro Literário Paraense foi fundado em 20 de julho de 1902 pelo Desembargador Pedro Nestor de Salles e Silva, juntamente com um grupo de amigos que representava a elite social e intelectual da cidade, entre eles, Antônio Benedito Valadares Ribeiro, Padre José Pereira Coelho, Torquato de Almeida e Fernando Otávio.

## **5 -SERVIÇOS PÚBLICOS**

Certamente, das reuniões e encontros ali promovidos, surgiram idéias e ideais que muito influenciaram, direta e indiretamente, o progresso do Município.

Em 1925, foi denominado Centro Literário Pedro Nestor em homenagem ao seu ilustre fundador. A agremiação era composta apenas por homens e somente em 1933, aceitou a participação das senhorinhas da cidade.

Pelos seus salões passaram nobres personalidades como o literato Abílio Barreto, o Governador do Estado Antônio Carlos e também o Governador e sócio honorário Benedito Valadares, dentre outros.

O Centro Literário desempenhou importante papel na formação educacional e cultural do nosso povo, sendo o único pólo recreativo da cidade por muitos anos, e, mesmo após o surgimento de outros clubes, não perdeu a sua influência. Foi palco de grandes realizações artísticas e literárias como shows, saraus, palestras, conferências e bailes.

Suas dependências abrigaram por muitos anos a mais rica biblioteca da cidade, cujo acervo seria mais tarde integrado ao da Biblioteca Pública Municipal Professor Mello Cançado.

Foi tombado pelo Patrimônio Cultural em dezembro de 2001. Seu tombamento vai além do caráter arquitetônico, sendo precisamente vinculado ao resgate e preservação de seus compromissos sociais, culturais e históricos junto à sociedade pará-minense.

### **XVII - PRAÇA TORQUATO DE ALMEIDA E PRAÇA FRANCISCO TORQUATO**

#### **LOCALIZAÇÃO: Ambas situam-se no centro de Pará de Minas**

A primitiva Praça Wenceslau Bráz foi contruída após a chegada da ferrovia a Pará de Minas, durante a administração de Torquato Alves de Almeida (1912-1922). Nessa época, foram construídos o coreto, o chafariz (onde está hoje o novo coreto) e iniciado o jardim. Nas administrações seguintes, as praças foram sendo modificadas e o primeiro coreto foi demolido na administração de Francisco Valadares (1933-1945).

Em 1986, novamente os traçados da praça e dos jardins foram alterados. Novo coreto foi construído, semelhante ao antigo. Nessa ocasião foram unificadas as Praças Torquato de Almeida e Francisco Torquato. O local onde está o coreto, é o marco do entrelaçamento das duas praças. A partir daí, houve uma fusão das duas praças no imaginário popular. Por lei, a Praça Francisco Torquato ainda existe.

A Praça da Estação, como era popularmente conhecida, foi o ponto de maior movimento da cidade. Hoje, é uma marca remanescente do território-símbolo da chegada do progresso a Pará de Minas.

## **5 -SERVIÇOS PÚBLICOS**

As Praças Torquato de Almeida e Francisco Torquato foram tombadas pelo Patrimônio Cultural Municipal em 1998.

### **5.4.2 - FEIRAS E EVENTOS ( Descrição dos principais eventos)**

#### **I - ANIVERSÁRIO DA CIDADE:**

**Data:** 20 de setembro

**Comemorações no dia 20/09:** Inicia às 5:00 horas com alvorada festiva, Missa Ecumênica, Concessão de títulos de Honra ao Mérito e de Cidadania na Câmara Municipal e Desfile Cívico.

**Duração das festividades:** 01/09 a 30/09

**Tipo de Eventos:** Manifestações cívicas e culturais da população

**Locais:** Clubes Sociais, Praças Públicas e de Esportes, Bairros, Distritos e Povoados.

**Promoção:** Prefeitura Municipal e Câmara Municipal

**Descrição:** Durante todo o mês de setembro, são inauguradas obras públicas realizadas pela Prefeitura. Os eventos culturais no mês, destinam-se à produção artística, cultural, esportiva, literária, musical e outras, promovendo as potencialidades do município com as seguintes apresentações.

#### **Artísticas/Culturais/Literárias**

Concursos literários

Exposições de Artes

Peças Teatrais

#### **Esportivas:**

Competições, campeonatos e eventos culturais no Parque do Bariri.

#### **Musicais:**

Espectáculos com: bandas de música, conjuntos musicais e corais.

#### **II - FESTIVAL DE ARTE E CULTURA**

O Festival de Arte e Cultura de Pará de Minas é um projeto desenvolvido pelo Departamento de Cultura da Secretaria Municipal de Cultura e Turismo, tendo como objetivos principais, a promoção do acesso do público à produção e ao produto cultural, à valorização da cultura local, à valorização do intercâmbio de informações e o incentivo à descoberta de novos talentos. Abrange vários segmentos artísticos e culturais como: Artes Plásticas, Música, Dança, Teatro, Cinema e Vídeo, Artesanato, Literatura e Circo. O Festival oferece ao público em geral, atividades como shows, espetáculos, exposições e oficinas, de forma gratuita.

A estréia do projeto aconteceu em 2002, contando com uma grade de 23 eventos e

## **5 -SERVIÇOS PÚBLICOS**

10 oficinas, mobilizando um público de aproximadamente 10.000 pessoas. Sua segunda edição, como na anterior, contou com recursos próprios da Prefeitura Municipal, viabilizando a realização de 37 eventos e 18 oficinas, alcançando um público de cerca de 20.000 pessoas, mobilizando 21 localidades entre praças, escolas, quadras esportivas e auditórios, no centro e em 09 bairros da cidade. Dentro da programação do Festival, acontece ainda o Concurso Bariri de Música e o Salão Pará-Minense de Artes Plásticas.

Em 2005, o Festival de Arte e Cultura aconteceu em sua 3ª edição, no período de 07 a 16 de outubro, com números recordes de eventos, oficinas, locais mobilizados e participação pública, se firmando como marco cultural no calendário de eventos do Município, cumprindo definitivamente seu papel como potencial agente de transformação e inclusão social, contando desta vez, com o apoio da CTBC.

### **III - EXPOSIÇÃO AGROPECUÁRIA E INDUSTRIAL DE PARÁ DE MINAS**

Foi criada em 1987 com contratação do Parque de Exposições. Tem como objetivo maior, valorizar a nossa pecuária, dando oportunidade aos pecuaristas do município e região de mostrarem seus produtos. O público é estimado em 80.000 (oitenta mil pessoas) durante os 4 (quatro) dias de festas. Geralmente a exposição é realizada em maio ou junho, com abrangência nacional.

### **IV - FESTA DO FRANGO E DO SUÍNO**

A Festa do Frango tem 25 anos de existência e a Festa do Suíno, 5 anos. Foi criada com o objetivo de promover maior integração entre os produtores e os fornecedores de equipamentos e tecnologia, uma vez que Pará de Minas ostentava o título de capital mineira do frango.

Há 5 (cinco) anos, foi criada a Festa do Suíno, que é realizada juntamente com a Festa do Frango. Essa integração agrega maior valor à festa, considerando que Pará de Minas é a 1ª cidade em produção per-capita de frangos e a 2ª cidade em produção total de frangos no Estado. Somos também a 4ª cidade maior produtora de suínos do Estado.

Sua realização ocorre em setembro com abrangência nacional. O público participante gira em torno de 100.000 pessoas durante os dias de festa.

### **V - CAVALGADA**

A Cavalgada surgiu em abril de 1981. Foi uma iniciativa do Dr. Marcos de Abreu e Silva e tem por finalidade, comemorar o dia da Inconfidência Mineira e homenagear a polícia de Minas Gerais. Propicia também a confraternização dos criadores de cavalos e amantes das cavalgadas.

Sua realização acontece sempre no mês de abril, próximo ao dia 21 quando se

## 5 -SERVIÇOS PÚBLICOS

comemora o dia de Tiradentes. Abrange toda a Região Centro-Oeste Mineira, com um público estimado em torno de 15.000 pessoas.

### 5.4.3 - ARTE E CULTURA

#### 5.4.3.1 - EQUIPAMENTOS EXISTENTES

DESCRIÇÃO	QUANTIDADE
Museu Histórico	01
Bibliotecas	
Municipal	01
Particular	04
Nas Escolas Municipais Urbanas e nas Escolas Estaduais	29
Escola Municipal de Artes e Ofícios	01
Escola Municipal de Música	01
Casa da Cultura	01
Casa da Banda	01
Cinema	01
Complexo Arquitetônico/Coreto - Praça Torquato de Almeida	01
Galerias de Arte	05
Laboratório de Restauração/Oficina de Encadernação	03
Museus	01
Oficina Cultural	04
Teatros	
Arena	02
Municipal	01
Particular	01
Palco Italiano	03
Centro Literário	01
Ginásio Esportivo (Praça de Esportes)	01

Tabela 132: Fonte: Secretaria Municipal de Cultura

#### 5.4.3.2 - ESPAÇOS CULTURAIS

- ➔ Auditório da Escola Estadual “Fernando Otávio”
- ➔ Auditório do Sindicato Rural de Pará de Minas
- ➔ Auditório da APAE
- ➔ Auditório da FAPAM - Faculdade de Pará de Minas
- ➔ Salão Nobre do Hospital Nossa Senhora da Conceição

## **5 -SERVIÇOS PÚBLICOS**

---

- Salão Nobre da Câmara Municipal
- Galeria de Artes da CREDIRURAL
- Galeria de Artes “Irmã Jovita” (espaço do Colégio Bellar)
- Galeria de Artes “Erna Lenir de Alcântara Cunha” (espaço da Escola Municipal de Artes)
- Galeria “Talentos da Terra (espaço da Agência dos Correios)
- Galeria de Artes do Cine Café Estação do Pará

### **5.4.3.3 - ÁREAS LIVRES**

- Parque de Exposições “Francisco Olivé Diniz”
- Parque do Bariri
- Pista de Atletismo “Prof. Daniel de Oliveira Barbosa” (atrás da E. E. Fernando Otávio)
- Coreto da Praça Torquato de Almeida
- Coreto da Praça “Frei Paciano Van Schaijak (em frente à Igreja Nossa Senhora da Conceição).

### **5.4.4 - ATIVIDADES CULTURAIS E ARTÍSTICAS**

#### **5.4.4.1 - BANDA DE MÚSICA “LIRA SANTA CECÍLIA”**

Em janeiro de 1937, nascia em Pará de Minas a Banda “Santo Antônio”, pelas mãos do Maestro Antônio Assis. No início, funcionava em sua tinturaria à Rua Major Fidélis, nº 60, que também era sua residência.

Em 1945, já ensaiando no Sindicato dos Têxteis, a corporação teve seu nome mudado para Banda de Música “Lira Santa Cecília”. Em seus 69 anos de vida, a corporação teve participação constante na vida de Pará de Minas, tanto em festas cívicas quanto em festas religiosas.

Para que a instituição persistisse, foi imprescindível a participação de homens, que tiveram em suas ações, a responsabilidade da preservação e do trabalho em prol de uma sociedade mais justa e fraterna.

## **5 -SERVIÇOS PÚBLICOS**

### **5.4.4.1.1 - INSTRUMENTAÇÃO**

- ➔ 05 Flautas
- ➔ 12 Clarinetes em Si Bemol
- ➔ 04 Saxofones Alto em Mi Bemol
- ➔ 03 Saxofones Tenores em Si Bemol
- ➔ 02 Trompas em Fá
- ➔ 04 Trompetes em Si Bemol
- ➔ 03 Trombones
- ➔ 02 Bombardinos em Si Bemol
- ➔ 01 Tuba Sinfônica em Si Bemol
- ➔ 01 Souzafone em Si Bemol
- ➔ 01 Souzafone em Mi Bemol
- ➔ 01 Bateria Completa
- ➔ 01 Par de Pratos de Mão
- ➔ 03 Bumbos
- ➔ 01 Surdo
- ➔ 01 Bongô
- ➔ 01 Maracá
- ➔ 01 Cômgo Chinês
- ➔ 01 Pandeiro Meia-Lua
- ➔ 01 Pandeiro de Couro
- ➔ 01 Afochê

### **5.4.4.2 - BANDA DE MÚSICA ESTUDANTIL - CAIC**

Fundada em 07 de junho de 2003, data do início das aulas ministradas pelo Professor Maestro Márcio Heleno Pereira, com o apoio da Prefeitura Municipal através da Secretaria Municipal de Educação.

A Banda Musical Estudantil - CAIC é composta por 16 (dezesesseis) músicos, alunos da Escola Municipal "Professora Amélia Guimarães" - CAIC, onde todos cursam o Ensino Fundamental.

#### **5.4.4.2.1 - INSTRUMENTAÇÃO**

A Banda de Música é constituída pelos seguintes instrumentos:

- ➔ 03 Clarinetes Bb
- ➔ 01 Flauta Transversal C
- ➔ 01 Saxofone Alto Eb
- ➔ 01 Saxofone Tenor Bb
- ➔ 02 Trompetes Bb
- ➔ 01 Trombone de Vara Bb
- ➔ 01 Trombone a Pistons Bb
- ➔ 01 Bombardino Bb

## 5 -SERVIÇOS PÚBLICOS

- 02 Bombos
- 01 Caixa Clara
- 01 Par de Pratos de Mão

### 5.4.4.2.2 - APRESENTAÇÕES:

Desde a criação, a Banda Musical Estudantil - CAIC realizou 13 apresentações dentre Desfiles Cívicos, Escolas, Clube do Servidor Municipal, Instituição Financeira, dentre outros.

### 5.4.4.3 - ESCOLA MUNICIPAL DE MÚSICA "GERALDINHO DO CAVAQUINHO"

Criada em 1996, a Escola Municipal de Música "Geraldinho do Cavaquinho" tem como principais metas, difundir, ensinar e promover integração social através da música. Desde a sua fundação, a escola mantém um vínculo com a Banda de Música "Lira Santa Cecília", cuja sede à Rua Monsenhor Lopes, nº 35, abriga as atividades da Escola.

Sendo assim, o papel da Escola é de fundamental importância na formação de novos músicos, para a corporação musical. Dentro dessa perspectiva, os projetos de ambas as instituições (Banda e Escola de Música), passaram a ser orientadas pelo Coordenador de Música, nomeado pela Prefeitura Municipal e lotado na Secretaria Municipal de Cultura e Turismo.

A partir de 2004, foram iniciados na Escola de Música novos cursos, com o objetivo de atender um maior número de pessoas. Até então, o número de alunos que concluíram o curso, especificamente direcionado à Banda de Música, era de aproximadamente dez pessoas a cada ano letivo.

Com os novos cursos de Violão, Teclado e Coral Infantil, esse número chegou a 50 alunos em 2004 e 30 em 2005.

### 5.4.4.4 - OFICINA CULTURAL

ÁREA	Nº DE PROJETOS
Arte-Educação	05
Artes Plásticas	06
Artesanato	07
Dança	05
Música	08
Teatro	01
Outros	01
<b>TOTAL</b>	<b>33</b>

Tabela 133: Fonte: Secretaria Municipal de Cultura e Turismo

## 5 -SERVIÇOS PÚBLICOS

### 5.4.4.4.1 - ATIVIDADES CULTURAIS

**Palestras:** Festival de Arte e Cultura/Seminário Patrimônio  
**Público atingido:** Aproximadamente 200 pessoas

**Recitais:** 01 Projeto mensal  
**Público atingido:** Aproximadamente 100 pessoas/mês

**Contação de Histórias:** Oficinas durante o Festival de Arte e Cultura  
**Público total:** 40 crianças

### 5.4.5 - ESCOLA DE ARTES E OFÍCIOS RAIMUNDO NOGUEIRA DE FARIA - SICA

DESCRIÇÃO	PERÍODOS
Exposições de artes plásticas	4 vezes por ano
Promoção de cursos: Tapeçaria Arraiolo Cerâmica Pintura em Tecido Pintura em Tela Artes Integradas Escultura Entalhe Marcenaria Desenho Tear Chileno Bordado	De fevereiro a junho e de agosto a novembro
Cursos periódicos	4 por ano, de acordo com a demanda
Palestras	semestral
Oficinas Externas	01 por semana

*Tabela 134: Tabela 63: Fonte: Secretaria Municipal de Cultura*

## 5 -SERVIÇOS PÚBLICOS

### 5.4.6 - BIBLIOTECA MUNICIPAL

SETOR	DESCRIÇÃO	QUANTIDADE 2004
Administração	Livros adquiridos	40
	Pela Biblioteca	05
	Pela Prefeitura	35
	Doações recebidas	678
Assinaturas	Jornais	05
	Revistas	07
Empréstimos	Inscrições de Usuários	591
	Livros emprestados	18.084
	Livros devolvidos	16.575
Movimento Geral	Usuários recebidos	3.584
Processamento Técnico	Livros Processados	302
Referência	Usuários Atendidos	34.659
<b>Acervo Geral da Biblioteca</b>		<b>22.678</b>

Tabela 135: Fonte: Secretaria Municipal de Cultura

### 5.4.7 - PRÉDIOS TOMBADOS PELO PATRIMÔNIO HISTÓRICO

I. Asilo Padre José Pereira Coelho	1998
II. Escola Estadual Fernando Otávio	1998
III. Escola Estadual Governador Valadares	1998
IV. Escola Estadual Torquato de Almeida	1998
V. Escola Municipal de Artes e Ofícios Raimundo Nogueira de Faria - Sica	1998
VI. Estação do Pará Cine-Café	1998
VII. Fórum Desembargador Pedro Nestor	1998
VIII. Hospital Nossa Senhora da Conceição	1998
IX. Museu Histórico, Documental, Fotográfico e do Som de Pará de Minas	1998
X. Praças Torquato de Almeida e Francisco Torquato	1998
XI. Casa da Cultura - Prédio Presidente Juscelino Kubitschek de Oliveira	1998
XII. Centro Literário Pedro Nestor	2001
XIII. Cristo Redentor	2003
XIV. Casa Maria Capanema	2003
XV. Gruta Nossa Senhora de Lourdes	2003
XVI. Igreja Nossa Senhora das Graças	2003

## **5 -SERVIÇOS PÚBLICOS**

---

### **5.4.8 - ASSOCIAÇÕES ARTÍSTICAS E CULTURAIS**

- Banda de Música Lira Santa Cecília
- Grupo de Metais da Banda Lira Santa Cecília
- Associação de Artesãos de Pará de Minas
- Coral Bittencourt
- Coral Nossa Senhora da Piedade
- Coral Arte Nossa
- Coral Viva Voz
- Coral Juvenil Irmãs de Maria
- Grupo Musical Quarteto Refinado
- Associação dos Escritores de Pará de Minas
- Estação do Pará Eventos Culturais
- Fundação Gênesis
- Guarda do Congo Nossa Senhora do Rosário
- Academia de Letras de Pará de Minas
- Grupo de Cultura Negra MBARI
- Companhia de Teatro Maracutaia
- Grupo de Teatro Rapatacho
- Grupo de Teatro Eclípe
- Grupo de Teatro Colibri
- Grupo de Dança Linha de Frente
- Grupo de Dança Balança Axé
- Grupo de Abadá Capoeira
- Grupo de Capoeira Berimbau Brasil

### **5.4.9 - ESCOLAS DE SAMBA**

- Bloco Carnavalesco Acadêmicos do Santos Dumont
- Clube Recreativo Escola de Samba "Os Araras"
- Grêmio Recreativo Escola de Samba "Unidos do Morro"

## 5 -SERVIÇOS PÚBLICOS

### 5.5 - SEGURANÇA PÚBLICA

#### 5.5.1 - 47ª DELEGACIA REGIONAL DE SEGURANÇA PÚBLICA DE PARÁ DE MINAS

##### JURISDIÇÃO

São José da Varginha
Pequi
Maravilhas
Papagaio
Pitangui
Leandro Ferreira
Onça do Pitangui
Conceição do Pará
Igaratinga

Tabela 136: Fonte: 47ª DRSP

##### 5.5.1.1 - PESSOAL

DESCRIÇÃO	QUANTIDADE
Delegados	04
Detetives	13
Escrivãos	04
Identificadores	02
Médicos Legistas	02
Peritos	04
Vistorias de Veículos	01
<b>TOTAL</b>	<b>30</b>

Tabela 137: Fonte: 47ª DRSP

## 5 -SERVIÇOS PÚBLICOS

### 5.5.1.2 - VIATURAS / EQUIPAMENTOS

MARCA	MODELO	QUANTIDADE
CHEVROLET	Veraneio	01
	Blaizer	01
	Astra	01
FORD	Versalles	01
FIAT	Elba	01
	Uno	02
	Siena	01
	Marea	01
WOLKSWAGEM	Parati	01
HONDA	Moto CG 125	02
<b>TOTAL</b>		<b>12</b>

Tabela 138: Fonte:47ª Delegacia Regional de Segurança Pública de Pará de Minas.

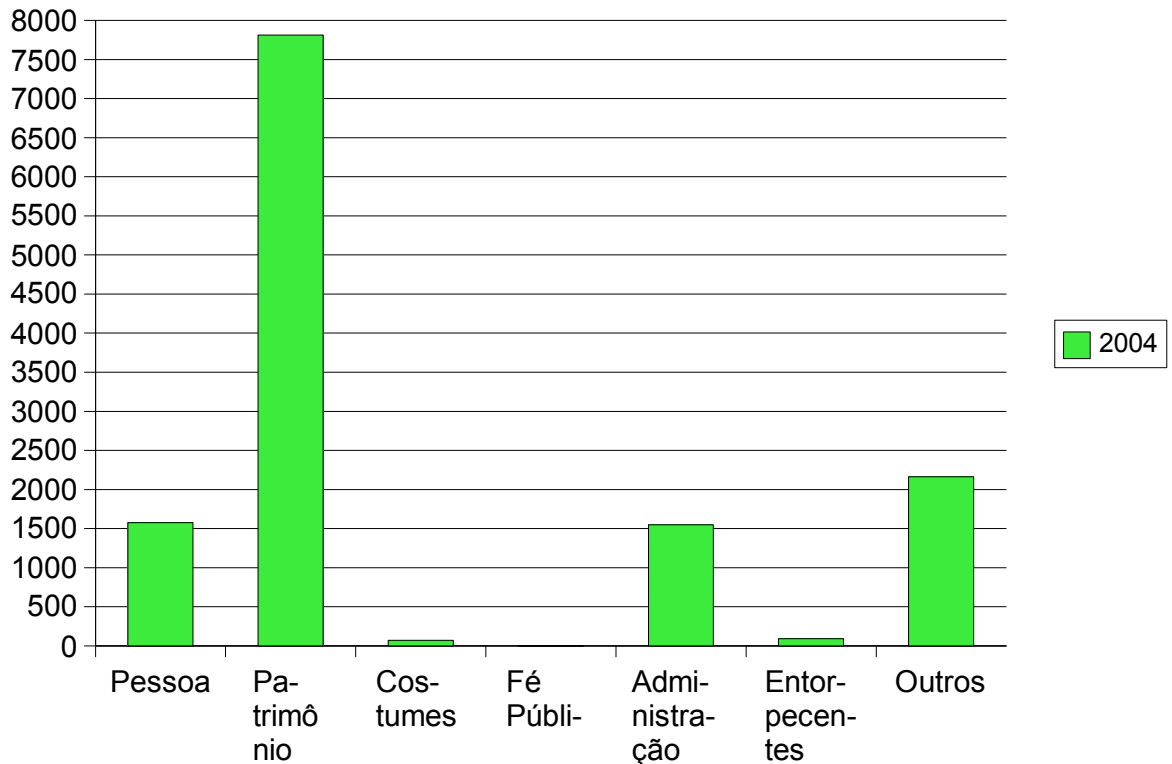
### 5.5.1.3 - PRINCIPAIS OCORRÊNCIAS:

CRIMES CONTRA	2004
Pessoa	1.577
Patrimônio	7.813
Costumes	71
Fé Pública	01
Administração Pública	1.550
Entorpecentes	92
Outros	2.164
<b>TOTAL</b>	<b>13.268</b>

Tabela 139: Fonte:47ª Delegacia Regional de Segurança Pública de Pará de Minas.

## 5 -SERVIÇOS PÚBLICOS

### Principais Ocorrências Criminais em 2004



#### 5.5.2 - PENITENCIÁRIA "DR PIO SOARES CANÊDO"

DIRETOR GERAL: CORONEL JÚLIO MARIA MENDES

## 5 -SERVIÇOS PÚBLICOS

### 5.5.2.1 - ESTRUTURA CARCERÁRIA

QUANTIDADE DE CELAS	CLASSIFICAÇÃO Nº DE CELAS
144	<p><b>PAVILHÃO FEMININO</b>            05 Celas para 02 pessoas            04 Celas para 06 pessoas  <b>TOTAL: 09 CELAS</b></p>
	<p><b>PAVILHÕES MASCULINOS</b>  <b>PAVILHÃO DE REGIME FECHADO</b>            112 Celas para 02 pessoas  <b>TOTAL: 112 CELAS</b></p>
	<p><b>PAVILHÃO DE REGIME SEMI-ABERTO</b>            23 Celas para 06 pessoas  <b>TOTAL: 23 CELAS</b></p>

Tabela 140: Fonte:Penitenciária Pio Soares Canêdo

### 5.5.2.2 - CAPACIDADE DE ATENDIMENTO:

CAPACIDADE DE ATENDIMENTO	QUANTIDADE DE PRESOS	HOMENS	MULHERES	VAGAS DISPONÍVEIS
396	380	343	37	16

Tabela 141: Fonte:Penitenciária Pio Soares Canêdo

Nota: Dados de 05/01/2006

## 5 -SERVIÇOS PÚBLICOS

### 5.5.2.3 - QUADRO DE PESSOAL

CATEGORIAS	QUANTIDADE
Assistentes Sociais	01
Psicólogas	02
Advogados	03
Pessoal Administrativo	42
Agentes Penitenciários	134
Dentista	01
Psiquiatra	01
Pedagoga	01
Técnico de Enfermagem	03
Professores	06
<b>TOTAL</b>	<b>194</b>

Tabela 142: Fonte: Penitenciária Pio Soares Canêdo

### 5.5.2.4 - PROGRAMAS EM DESENVOLVIMENTO:

- ➔ Programa de Prevenção da DST - Aids
- ➔ Programa de Ressocialização com Plano de Individualização de Ressocialização.
  - ➔ Para cada 03 (três) dias trabalhados, há a remição de (01) um dia na pena;
  - ➔ Para cada 06 (seis) dias estudados, há a remição de 01 (um) dia na pena.
- ➔ Controle de Infecção Bucal, com levantamento das necessidades.
- ➔ Parceria com o SENAI - Plano Piloto
  - ➔ São selecionados 10 presos de Pará de Minas do regime semi-aberto, para fazerem cursos profissionalizantes nas áreas: Técnico em Eletricidade e Pesponto para Calçados.
- ➔ Convênios com indústrias calçadistas de Nova Serrana.

### 5.5.2.5 - ORIGEM DOS DETENTOS:

PARÁ DE MINAS	OUTROS
37,36%	62,37%

Tabela 143: Fonte: Penitenciária Pio Soares Canêdo

## 5 -SERVIÇOS PÚBLICOS

### 5.5.3 - 7ª COMPANHIA DE POLÍCIA RODOVIÁRIA

#### 5.5.3.1 - PESSOAL:

EFETIVO	QUANTIDADE
Tenente	01
Sub-Tenente	01
Sargentos	02
Cabos/Soldados	13
<b>TOTAL</b>	<b>17</b>

Tabela 144: Fonte: 2ª Cia. De Polícia Rodoviária

#### 5.5.3.2 - VIATURAS / EQUIPAMENTOS

MARCA	MODELO	QUANTIDADE
FIAT	Pálio	02

Tabela 145: Fonte:2ª Cia. de Polícia Rodoviária

#### 5.5.3.3 - POSTOS DE FISCALIZAÇÃO:

RODOVIAS	LOCALIZAÇÃO	MUNICÍPIO
MG-431	KM 24	Pará de Minas/Itaúna
MG-060	Itinerante	Pará de Minas/São José da Varginha
BR-356	Itinerante	Pará de Minas/Martinho Campos
MG-430	Itinerante	Antunes/Divinópolis
MG-423	Itinerante	Nova Serrana/Brumado
L-818	Itinerante	Pará de Minas/Florestal

Tabela 146: Fonte:2ª Cia. de Polícia Rodoviária

#### 5.5.3.4 - OCORRÊNCIAS / ESTATÍSTICAS NO PERÍMETRO DE PARÁ DE MINAS

CARACTERÍSTICAS	2003	2004	2005
Acidentes sem vítimas	38	53	60
Acidentes com Vítimas	59	66	73
Vítimas Fatais	03	04	06
Vítimas de Ferimentos	104	117	109

## 5 -SERVIÇOS PÚBLICOS

DESCRIÇÃO	QUANTIDADE 2005
BLITZ	2.108
Veículos Fiscalizados	56.748
Veículos Apreendidos	267
Multas Aplicadas	3.343
Carteiras Apreendidas	55
Pessoas Presas	10

Tabela 147: Fonte: 2ª Cia. De Polícia Rodoviária

### 5.5.4 - 51ª COMPANHIA ESPECIAL DA POLÍCIA MILITAR

#### 5.5.4.1 - PESSOAL

EFETIVO	
DESCRIÇÃO	QUANTIDADE
Oficiais	04
Sub-Tenente/Sargentos	12
Cabos/Soldados	66
<b>TOTAL</b>	<b>82</b>

Tabela 148: Fonte: 7º Batalhão da Polícia Militar

#### 5.5.4.2 - VIATURAS / EQUIPAMENTOS

MARCA	MODELO	QUANTIDADE
CHEVROLET	Blaizer Corsa	02
FIAT	Pálio Pálio Weekend Uno	05
VOLKSWAGEM	Kombi	01
FORD	F 1000	01
MOTOS	Honda	05
<b>TOTAL</b>		<b>14</b>

Tabela 149: Fonte: 7º Batalhão de Polícia Militar

## 5 -SERVIÇOS PÚBLICOS

### 5.5.5 - 6º GRUPAMENTO DE POLÍCIA MILITAR AMBIENTAL

#### 5.5.5.1 - PESSOAL

EFETIVO	
DESCRIÇÃO	QUANTIDADE
Sargento	01
Cabos	04
<b>TOTAL</b>	<b>05</b>

Tabela 150: Fonte: 6º Grupamento de Polícia Militar Ambiental

#### 5.5.5.2 - VIATURAS / EQUIPAMENTOS

TIPO	QUANTIDADE
Barcos	01
Veículos	02
Reboques	01
Motores de Popa	01
<b>TOTAL</b>	<b>05</b>

Tabela 151: Fonte: 6º Grupamento de Polícia Militar Ambiental

### 5.6 - ASSISTÊNCIA TRABALHISTA

#### 5.6.1 - EMISSÃO DE CARTEIRAS DE TRABALHO

ANO	Nº DE CARTEIRAS
2002	2.536
2003	2.556
2004	2.464
2005	2.173

Tabela 152: Fonte: SINE Pará de Minas

#### 5.6.2 - SEGURO DESEMPREGO

Nº de pessoas que requereram o seguro desemprego em 2005	5.931
--	-------

Tabela 153: Fonte: SINE Pará de Minas

## 5 -SERVIÇOS PÚBLICOS

### 5.6.3 - PAGAMENTOS DE SEGURO DESEMPREGO

ANOS	QUANTIDADE	VALOR PAGO R\$
2000	16.956	3.319.692,59
2001	17.545	3.883.998,45
2002	18.184	4.493.682,58
2003	18.663	5.288.172,12
2004	12.608	3.867.137,02

Tabela 154: Fonte: Caixa Econômica Federal

### 5.6.4 - PAGAMENTOS DE PIS

ANOS	QUANTIDADE	VALOR PAGO R\$
2000	16.646	1.233.782,00
2001	12.990	1.177.828,81
2002	18.498	1.808.383,81
2003	20.597	2.436.412,98
2004	12.445	1.800.216,25

Tabela 155: Fonte: Caixa Econômica Federal

## 5.7 - PROCON-COORDENADORIA MUNICIPAL DE PROTEÇÃO E DEFESA DO CONSUMIDOR

### 5.7.1 - ESTRUTURA

COORDENADOR EXECUTIVO	OUTROS
01	01

Tabela 156: Fonte: PROCON

### 5.7.2 - ATIVIDADES EM 2004

INFORMAÇÕES PRESTADAS	DENÚNCIAS FORMALIZADAS	ACORDOS CELEBRADOS	AUDIÊNCIAS REALIZADAS	PROCESSOS ENC. JUIZADO ESPECIAL
3.541	345	287	48	58

Tabela 157: Fonte: PROCON

## 5 -SERVIÇOS PÚBLICOS

### 5.8 - ESPORTES / RECREAÇÃO / LAZER

#### 5.8.1 - EQUIPAMENTOS/2005

TIPO DE ESPAÇO ESPORTIVO	ESFERA ADMINISTRATIVA DO ESPAÇO ESPORTIVO						
	CARACTERÍSTICA	MUNICIPAL		PARTICULAR		TOTAL GERAL	
		URBANO	RURAL	URBANO	RURAL	URBANO	RURAL
Piscinas	Coberta	00	00	04	00	04	00
	Não coberta	00	00	09	01	09	01
Quadra simples	coberta	00	00	02	00	02	00
	Não coberta	11	08	08	01	19	09
Quadras Poliesportivas	Coberta	07	00	05	00	12	00
	Não coberta	01	00	03	00	04	00
Campos de futebol	Oficiais	00	00	04	01	04	01
	Terra	00	00	00	05	00	05
	Society	00	00	05	10	05	10
Estádio de Futebol	Não Coberto	00	00	04	02	04	02
Pistas	Skate	01	00	01	00	02	00
	Atletismo Estadual	00	00	00	00	01	00

Tabela 158: Fonte: Secretaria de Cultura/Departamento de Esporte e Lazer

**OBSERVAÇÃO:** No quadro acima, não foram computadas 13 quadras simples existentes dentro de Escolas Estaduais.

#### 5.8.2 - LIGAS DESPORTIVAS

---

Liga Desportiva de Pará de Minas

---

Liga Para-minense de Esportes Especializados - LPEE (em fase de reorganização)

---

## 5 -SERVIÇOS PÚBLICOS

### 5.8.3 - CLUBES DE FUTEBOL

URBANOS
Associação Cultural AJAX Futebol Clube
Associação Desportiva e Cultural KARROSSEL Para-minense
Clube Atlético Para-minense
Grêmio Esporte Clube
Guarani Esporte Clube
Palmeiras Esporte Clube
Paraense Esporte Clube
Rio Branco Futebol Clube
São Francisco Esporte Clube
Sociedade Esportiva Educacional JUVENTUS - Bairro Padre Libério
Sociedade Esportiva PRAMINAS
União Futebol Clube - (União Esporte do Bairro Santos Dumont)
Unidos Oliveira Esporte Clube - União Oliveira
Juventude Futebol Clube - Bairro Santos Dumont
UST - União Social Trabalhista
Vilense América Futebol Clube
RURAIS
Carioca Esporte Clube - Carioca
UNIÃO Mineiro Esporte Clube - Córrego do Barro
VITÓRIA de Ascensão Esporte Clube - Ascensão

*Tabela 159: Fonte: Secretaria de Cultura/Departamento de Esportes*

## 5 -SERVIÇOS PÚBLICOS

### 5.9 - FEIRAS / EVENTOS

FEIRAS / EVENTOS	PERÍODO	LOCAL
Aniversário da Cidade	De 01 a 30 de Setembro	Diversos
Parque de Exposições Olivé Diniz - Exposição Agropecuária	Maio ou Junho	Parque de Exposições
Festa do Frango e Suínos	Setembro	Parque de Exposições
Carnaval - Desfile de Escolas de Samba	Fevereiro ou Março	Av. Presidente Vargas
Cavalgada	Próximo de 21 de Abril	Saída do Parque de Exposições

Tabela 160: Fonte: Secretaria Municipal de Cultura/Sindicato Rural de Pará de Minas

### 5.10 - SOCIEDADES FILANTRÓPICAS

#### 5.10.1 - FILANTROPIA / BENEFICÊNCIA

---

Rotary Clube Bariri

---

Rotary Clube Pará de Minas

---

#### 5.10.2 - LOJAS MAÇÔNICAS:

---

Loja Maçônica Defensores da Ordem nº 137

---

Loja Maçônica Tolerância e Fé

---

## 5 -SERVIÇOS PÚBLICOS

### 5.11 - RECURSOS HUMANOS MUNICIPAIS

#### 5.11.1 - ADMINISTRAÇÃO DIRETA

LOTAÇÃO	SERVIDORES	
	EFETIVOS	COMISSIO- NADOS
<b>ÓRGÃOS DE ASSESSORAMENTO</b>		
Gabinete do Prefeito	230	03
Secretaria de Governo	03	03
Procuradoria Geral	03	02
<b>SUB-TOTAL</b>	<b>236</b>	<b>08</b>
<b>ÓRGÃOS AUXILIARES</b>		
Secretaria de Administração e Recursos Humanos	67	07
Secretaria de Planejamento, Desenvolvimento Econômico e Urbano	13	09
Secretaria de Controladoria e Corregedoria	07	02
Secretaria da Fazenda	30	03
<b>SUB-TOTAL</b>	<b>117</b>	<b>21</b>
<b>ÓRGÃOS DA ADMINISTRAÇÃO ESPECÍFICA</b>		
Secretaria de Educação	660	25
Secretaria de Saúde	336	15
Secretaria de Desenvolvimento Social e Trabalho	34	12
Secretaria de Cultura, Turismo, Esporte e Lazer	24	12
Secretaria de Obras e Serviços Urbanos	134	35
Secretaria de Agropecuária e Meio Ambiente	20	06
<b>SUB-TOTAL</b>	<b>1.209</b>	<b>105</b>
<b>SUB-TOTAL ADMINISTRAÇÃO DIRETA</b>	<b>1.561</b>	<b>134</b>
<b>APOSENTADOS / PENSIONISTAS / CONTRATADOS</b>		
Recursos Humanos	89	-
Educação	24	-
Saúde	05	-
Pensionistas	19	-

## 5 -SERVIÇOS PÚBLICOS

Contratados	433	-
<b>SUB-TOTAL</b>	<b>570</b>	<b>-</b>
<b>TOTAL GERAL</b>	<b>2.131</b>	<b>134</b>

Tabela 161: Fonte: Secretaria Municipal de Administração e Recursos Humanos

### 5.11.2 - ADMINISTRAÇÃO INDIRETA/ÓRGÃOS AUTÔNOMOS

LOTAÇÃO	SERVIDORES
PARAPREV	06
Associação dos Servidores Municipais de Pará de Minas	01
<b>TOTAL ADMINISTRAÇÃO INDIRETA</b>	<b>07</b>

Tabela 162: Fonte: Secretaria Municipal de Administração e Recursos Humanos

### 5.11.3 - QUADRO GERAL DA ADMINISTRAÇÃO PÚBLICA MUNICIPAL

LOTAÇÃO	SERVIDORES	
	EFETIVOS	CONTRATADOS
Administração Direta	1.560	134
Órgãos de Assessoramento	236	08
Órgãos Auxiliares	116	21
Órgãos de Administração Específica	1.208	105
Aposentados	118	-
Pensionistas	19	-
Contratados	433	-
Administração Indireta/Órgãos Autônomos	01	01
<b>TOTAL</b>	<b>2.131</b>	<b>135</b>
<b>TOTAL GERAL</b>	<b>2.266</b>	

Tabela 163: Fonte: Secretaria de Administração e Recursos Humanos

### 5.12 - PARAPREV - INSTITUTO DE PREVIDÊNCIA DOS SERVIDORES PÚBLICOS MUNICIPAIS

Rua Feliciano de Abreu, 118 - Centro.

Instituído pela Lei 4.033 de 27 de março de 2002, o Instituto de Previdência dos Servidores Públicos do Município de Pará de Minas - PARAPREV, é o responsável

## 5 -SERVIÇOS PÚBLICOS

pelo plano de custeio dos benefícios previdenciários dos servidores públicos , constituindo o regime próprio de Previdência Social (RPPS), o qual prevê os seguintes benefícios:

- Aposentadoria
- Pensões
- Auxílios-doença
- Salário família
- Salário maternidade
- Auxílio reclusão

Abrange todos os servidores do Poder Executivo e Legislativo Municipal, inclusive de suas autarquias e fundações.

O seu custeio provém da contribuição patronal das entidades municipais, da contribuição dos servidores e de outras receitas que lhe forem atribuídas.

### 5.13 - SERVIÇOS FUNERÁRIOS

#### 5.13.1 - CEMITÉRIO MUNICIPAL SANTO ANTÔNIO

NOME		CAPACIDADE SEPULTOS	SEPULTAMENTOS	
			ATÉ 2005*	MÉDIA MENSAL
Cemitério Municipal Santo Antônio	Santo	5.178	17.613	35

*Tabela 164: Fonte: Secretaria Municipal de Administração e Recursos Humanos*

*NOTA: \* Dados acumulados até outubro de 2005*

#### 5.13.2 - FUNERÁRIAS

Funerária São José

## 5 -SERVIÇOS PÚBLICOS

### 5.14 - ABASTECIMENTO ALIMENTAR

#### 5.14.1 - ESTABELECEMENTOS VAREJISTAS CADASTRADOS

DESCRIÇÃO	QUANTIDADE
Hipermercado	01
Supermercado	17
Mercearias/Frios/Laticínios	58
Panificadoras/Confeitarias	13
Pastelarias/Lanchonetes	25
Quitandas/Frutarias	40
Restaurantes/Pizzarias/Churrascarias	18
Sacolões	25
Farmácias/Drogarias/Perfumaria e Cosméticos	47
Feiras Livres Semanais	02

Tabela 165: Fonte: Secretaria da Fazenda/2004

### 5.15 - DISTRITOS INDUSTRIAIS

A Prefeitura Municipal de Pará de Minas vem realizando investimentos na área de infra-estrutura, para a alocação de indústrias de todos os segmentos no município. Atualmente Pará de Minas conta com dois Distritos Industriais: um no Bairro São Pedro e outro localizado às margens da BR-262, entre a ITAMBÉ e SUMIDENSO.

#### 5.15.1 - DISTRITO INDUSTRIAL ANTÔNIO JÚLIO DE FARIA - BAIRRO SÃO PEDRO

Criado pela Lei nº 2.374 de 16 de outubro de 1986, foi construído numa área de 247.379,29 m<sup>2</sup>. É constituído de 74 (setenta e quatro) áreas subdivididas em 4 Quadras. Possui a seguinte estrutura:

QUADRAS	Nº DE LOTES	ÁREA (M <sup>2</sup> )
1	17	63.785,08
2	21	76.234,37
3	21	54.937,17
3A	15	23.650,76
<b>TOTAL DE LOTES</b>	<b>74</b>	<b>218.607,38*</b>

Tabela 166: Fonte: Secretaria Municipal de Planejamento

Nota: Os 28.771,91 m<sup>2</sup> restantes correspondem às vias públicas.

## 5 -SERVIÇOS PÚBLICOS

Dessas áreas, 57 estão com indústrias instaladas e em funcionamento, 10 lotes permanecem vagos, mas já com concessão de uso destinada a empresas de pequeno e médio portes, que iniciarão as construções no curto prazo, e 07 lotes foram utilizados para a construção de casas residenciais, que aos poucos, vêm sendo negociadas com empresários que as compram e as transformam em escritório.

Destacamos as seguintes empresas instaladas nesse Distrito:

Nº ORD.	EMPRESA	TEMPO DE ATUAÇÃO
01	Beneficiadora Xangai Ltda.	12 anos
02	J.R.S. Transportes	3 anos
03	COOPEROESTE- Coop. dos Produtores Rurais do Oeste de Minas Ltda.	8 anos
04	Pezão Montagens e Caldeiraria Ltda	6 anos
05	Indústria e Comércio Palomar	15 anos
06	Beneficiadora de Arroz e Moagem Padre Libério	13 anos
07	Insercil Ind. e Serviços de Cimento Ltda.	16 anos
08	Café Paraense	7 anos
09	Minasplás	2 anos
10	Lev Termoplásticos Ltda	1 ano
11	Fersantos Indústria e Comércio Ltda.	14 anos
12	PRECOMAC - Premoldados de Concreto e Mat. de Construção	15 anos
13	Marinho e Duarte Confeções Ltda.	1 ano
14	Socorro Camilo	2 anos
15	Fábrica de Carrocerias São José	16 anos
16	MACOVAN Ltda.	10 anos
17	Carpintaria Linhares	8 anos
18	Quality do Brasil Metalurgia e Injetados Ltda.	9 anos
19	Transportadora Laranjeiras	1 ano
20	CDR - Transportes e Comércio Ltda.	7 anos
21	SAFOL - Indústria de Móveis de Aço Ltda.	15 anos
22	COGRAN - Cooperativa dos Granjeiros do Oeste de Minas Ltda.	15 anos
23	Carrocerias Boa Viagem	6 anos
24	Indústria e Comércio Lopes Ltda.	6 anos
25	USIFER - Centro de Usinagem Indústria e Comércio Ltda.	3 anos

## 5 -SERVIÇOS PÚBLICOS

Nº ORD.	EMPRESA	TEMPO DE ATUAÇÃO
26	Aviário Piragalo Ltda	5 anos
27	Metalúrgica Fernandes Ltda.	13 anos
28	Santa Maria Transporte Coletivo Ltda.	1 ano
29	Recifer Ltda.	2 anos
30	Movelaria Pará de Minas Ltda.	3 anos

Tabela 167: Fonte: Secretaria Municipal de Planejamento

### 5.15.2 - DISTRITO INDUSTRIAL FERNANDO ANTÔNIO PEREIRA DE ALMEIDA "BINGUINHA"

Criado pela Lei nº 4.198/2003 de 05 de maio de 2003, foi construído numa área de 62.657,33 m<sup>2</sup> localizada às margens da BR-262, entre a ITAMBÉ e SUMIDENSO, na localidade denominada Estrada dos Gomes. É constituído de 11 lotes com áreas que variam de 3.000,00 m<sup>2</sup> a 7.000,00 m<sup>2</sup>, das quais 10 (dez) foram destinados à implantação de indústrias de vários segmentos.

Cinco empresas estão edificadas e em funcionamento, outras 04 (quatro) iniciarão as construções ainda em 2005 e 01(uma) encontra-se em fase de conclusão de documentação.

Destacamos as empresas que estão nesse Distrito:

	EMPRESA	TEMPO DE ATUAÇÃO
2	Sibele Alimentos Ltda.	3 anos
3	Tecipam - Tecidos Paraminense Ltda	2 anos
6	RECROM - Real Cromagens Ltda.	4 meses
8	Casa de Frangos Galvão / Armando Pinto Santos - ME	6 meses
4	INBRAL - Indústria Brasileira de Alimentação Animal Ltda.	a construir
7	APIMELO Ltda.	a construir
1	Laticínio Champ Ltda.	construindo
5	Wayne Franco dos Santos - ME	a construir
10	Sibele Alimentos Ltda. - ampliação	a construir
11	Irmãs Guimarães Ltda.	a construir
9	Vago	-

Tabela 168: Fonte: Secretaria Municipal de Planejamento

## 6 - INFRA-ESTRUTURA

### 6 - INFRA-ESTRUTURA

#### 6.1 - HABITAÇÃO

##### 6.1.1 - CARACTERÍSTICAS DOS CONJUNTOS

CONJUNTO	BAIRRO	UNIDADES RESIDENCIAIS	AGENTE PROMOTOR	DATA DE APROVAÇÃO
Conjunto Habitacional José Pereira Campos	São Cristóvão	330	COHAB	13/11/86
Conjunto Habitacional Santa Edwirges	Santa Edwirges	492	PERFIL ENGENHARIA	08/04/91
Conjunto Habitacional Governador Israel Pinheiro	São Francisco	103	COHAB	31/01/74
Conjunto Habitacional Ilda Vilaça	Santos Dumont	194	COHAB	29/11/78
Conjunto Habitacional São Vicente de Paulo	Cidade Ozanan	205	C. C. M CONSTRUTOR	28/12/04
<b>TOTAL</b>	-	<b>1.334</b>	-	-

Tabela 169: Fonte: Divisão de Cadastro e Divisão de Topografia

## 6 - INFRA-ESTRUTURA

### 6.2 - MEIO AMBIENTE

#### 6.2.1 - ÁREAS VERDES URBANAS

DESCRIÇÃO	ÁREA (m <sup>2</sup> )
Área Verde Pública Urbanizada	161.037,04
Área Verde Pública não Urbanizada	39.563,40
Área Verde Privada Urbanizada	20.000,00
Área Verde Privada não Urbanizada	112.049,03
Praças Urbanizadas (77 Praças)	92.015,97
Canteiros Centrais de Vias Públicas	11.113,00
Áreas Verdes Cedidas para Residências (Gestões anteriores)	70.263,64
Áreas de Preservação Permanente	196.919,52
Margens do Ribeirão Paciência	252.900,00
Áreas de Preservação Ambiental	34.292,18
Clubes Recreativos	125.320,00
<b>TOTAL</b>	<b>1.115.473,78</b>

Tabela 170: Fonte: Secretaria Municipal de Agropecuária e Meio Ambiente/CODEMA

#### OBSERVAÇÃO:

As duas margens do Ribeirão Paciência serão recuperadas com mata ciliar. Após a conclusão das obras de construção da canalização do esgoto sanitário pela COPASA, teremos uma expressiva área verde pois, serão 30 metros de cada lado do Ribeirão Paciência.

O Município de Pará de Minas participa com 70% de sua área na Bacia do Rio Pará - CBH Pará.

#### 6.2.2 - ÁREA VERDE POR HABITANTE

ÁREA VERDE URBANIZADA (M <sup>2</sup> )	POPULAÇÃO URBANA	M <sup>2</sup> POR HABITANTE
662.386,01	79.068	<b>8,38 m<sup>2</sup></b>

Fonte: Secretaria Municipal de Planejamento, Desenvolvimento Econômico e Urbanos/CODEMA

NOTA: A metragem quadrada de área verde por habitante é relativa pois, a área

## 6 - INFRA-ESTRUTURA

dos clubes particulares foi estimada. Conclui-se pois, que a área verde por habitante será majorada tão logo sejam concluídas as medições.

### 6.2.3 - UNIDADES DE CONSERVAÇÃO AMBIENTAL

#### 6.2.3.1 - PARQUES MUNICIPAIS

CARACTERIZAÇÃO	ÁREA (M <sup>2</sup> )
Parque do Bariri	56.578,01
Parque Pau Brasil	1.950,00
Bosque da Dona Fia	1.525,00
<b>TOTAL</b>	<b>60.053,01</b>

Tabela 171: Fonte: Secretaria Municipal de Agropecuária e Meio Ambiente/CODEMA

#### 6.2.3.2 - RPPN - RESERVA PARTICULAR DO PATRIMÔNIO NATURAL

CARACTERIZAÇÃO	ÁREA (M <sup>2</sup> )
Chácara Orsini	150.700,00
Diversos pontos	46.219,52
<b>TOTAL</b>	<b>196.919,52</b>

Tabela 172: Fonte: Secretaria Municipal de Agropecuária e Meio Ambiente/CODEMA

#### 6.2.3.3 - PROGRAMAS DE PROTEÇÃO E EDUCAÇÃO AMBIENTAL

**1 - ADOTE O VERDE** Lançado em outubro de 1998

Consiste na mobilização das escolas, para que cada aluno plante uma árvore na calçada de sua residência.

**2 - VERDE MAIS EM NOSSA CIDADE** Lançado em maio de 2000

É uma parceria com a Maternidade do Hospital Nossa Senhora da Conceição. Cada mãe parturiente recebe uma muda de árvore para ser plantada. Esse projeto fez parte de 03 Conferências Internacionais para o meio ambiente.

**3 - ÁGUA É VIDA** Lançado em março de 2001

Cada uma das 62 escolas instaladas no Município, é madrinha do seu entorno, cuidando, recuperando as perdas ambientais e educando os vizinhos. Da população total do Município, 1/3 frequenta essas escolas.

## 6 - INFRA-ESTRUTURA

### 4 - COLETA SELETIVA

Lançado em setembro de 2002

Educação porta a porta para criar e incentivar o hábito de separar o lixo doméstico. Em três anos, atingimos o índice de 8% da população. Geramos 432.000 Kg/mês de resíduos recicláveis, o que corresponde a R\$ 108.000,00 de renda por mês, podendo gerar 360 empregos com salário médio mensal de R\$ 300,00.

#### 6.2.3.4 - AÇÕES DO PODER PÚBLICO QUE VISAM A PRESERVAÇÃO DO MEIO AMBIENTE:

1. Criação da ASCAMP - Associação dos Catadores de Recicláveis;
2. Erradicação do antigo Lixão, em setembro de 2002;
3. Aterro Sanitário, em fase de construção;
4. Construção do Bio - Digestor, o 2º do Estado de Minas Gerais;
5. Construção da ETE - Estação de Tratamento de Esgoto. Prazo de conclusão previsto para dezembro de 2007.
6. Participamos do:
  - CBH Pará - Comitê da Bacia Hidrográfica do Rio Pará
  - CIEA Oeste - Comissão Inter-Institucional de Educação Ambiental de Minas Gerais.
7. Publicação do Livro: ÁGUAS DE PARÁ DE MINAS em junho de 2005
8. Lançamento do Projeto "O Produtor de Água" em 2003/2004, em parceria com a COPASA, CODEMA, CBH Pará, EMATER e Sindicato Rural.

### 6.3 - OBRAS / EDIFICAÇÕES

#### 6.3.1 - ALVARÁS CONCEDIDOS

DESCRIÇÃO	2002	2003	2004	2005*
Prediais	256	181	207	178
<b>TOTAL</b>				<b>822</b>

Tabela 173: Fonte: Secretaria Municipal de Planejamento, Desenvolvimento Econômico e Urbano \* Até novembro/2005

## 6 - INFRA-ESTRUTURA

### 6.3.2 - HABITE-SE CONCEDIDOS

DESCRIÇÃO	2002	2003	2004	2005*
Prediais	244	243	256	410
<b>TOTAL</b>				<b>1.153</b>

Tabela 174: Fonte: Secretaria Municipal de Planejamento, Desenvolvimento Econômico e Urbano \* Até novembro/2005

### 6.4 - VIAS PÚBLICAS / PAVIMENTAÇÃO

#### 6.4.1 - PAVIMENTAÇÃO URBANA

ANO	ÁREA EXECUTADA - M <sup>2</sup>	
	POLIÉDRICO	ASFÁLTICO
2001	42.127,86	21.401,44
2002	29.624,89	48.497,91
2003	140.535,70	28.981,50
2004	2.149,61	-
2005	54.050,00	98.824,90
<b>TOTAL</b>	<b>268.488,06</b>	<b>197.705,75</b>

Tabela 175: Fonte: Secretaria Municipal de Obras e Serviços Urbanos

#### 6.4.2 - LOGRADOUROS PÚBLICOS URBANOS

CARACTERÍSTICAS	QUANTIDADES	
	2004	2005
Alamedas	31	32
Avenidas	27	28
Praças	78	84
Ruas	728	741
Travessas	10	14
Vias Locais	05	04

Tabela 176: Fonte: Divisão de Topografia

## 6 - INFRA-ESTRUTURA

### 6.4.3 - LOGRADOUROS DISTRITAIS

DISTRITOS	AVENIDAS	BECOS	PRAÇAS	RUAS	TRAVESSAS
Torneiros	-	02	01	27	02
Ascensão	03	-	03	12	-
Córrego do Barro	-	-	03	20	-
Carioca	-	-	01	10	-
Tavares de Minas	01	01	02	18	-

Tabela 177: Fonte: Divisão de Topografia

### 6.5 - SANEAMENTO BÁSICO

#### 6.5.1 - ÁGUA

#### COPASA - COMPANHIA DE SANEAMENTO DE MINAS GERAIS

##### 6.5.1.1 - SISTEMA DE ABASTECIMENTO / CAPTAÇÃO

DESCRIÇÃO	SISTEMA	
	PAIVAS	PACIÊNCIA
Manancial	Ribeirão Bom Sucesso, Córrego do Militão/Cx de Areia	Ribeirão Paciência -
Captação Local	Cachoeira Martins	Roncador
Tipo	Superficial, Captação de água corrente e por Gravidade	

Tabela 178: Fonte: COPASA/José Gomes

##### 6.5.1.2 - ETAPAS DE TRATAMENTO

- Flocculação
- Decantação
- Filtração
- Desinfecção
- Fluoretação

## 6 - INFRA-ESTRUTURA

### 6.5.1.3 - BOMBEAMENTO / CAPACIDADE INSTALADA

SISTEMAS	ENERGIA ELÉTRICA INSTALADA	
	POTÊNCIA	VAZÃO
	HP	L/seg
Ribeirão Paciência	2 X 200 CV	120
Ribeirão Paivas	3 X 60 CV	120

Tabela 179: Fonte: COPASA/José Gomes

### 6.5.1.4 - ADUÇÃO

#### 6.5.1.4.1 - ADUTORAS PRINCIPAIS:

MANANCIAL	DIÂMETRO (mm)	EXTENSÃO (Km)
Paciência	DN - 300	4,0
Paivas	DN - 300	6,0
Roncador	DN - 200	8,0

Tabela 180: Fonte: COPASA/José Gomes

### 6.5.1.5 - ETAPAS DE DISTRIBUIÇÃO

SETORES	TIPO
Área Central e parte baixa da cidade	Por gravidade
Parte Alta (Bairros periféricos)	Estações Elevatórias e Boosters

Tabela 181: Fonte: COPASA/ José Gomes

## 6 - INFRA-ESTRUTURA

### 6.5.1.6 - CAPACIDADE DE RESERVAÇÃO

LOCALIZAÇÃO	TIPO	QUANTIDADE	CAPACIDADE (M <sup>3</sup> )	TOTAL M <sup>3</sup>
Área central e parte baixa	Apoiado	02	5.000	10.000
Serra Verde	Apoiado	01	25	50
Parapuã	Elevado	01	50	50
Recanto da Lagoa	Elevado	01	50	50
Cascalheira	Apoiado	01	100	100
João Paulo	Apoiado	01	50	50
São Cristóvão	Elevado	01	50	50
Redentor	Elevado	01	50	50
Santos Dumont	Apoiado	01	50	50
Padre Libério	Elevado	01	100	100
Grão Pará	Apoiado	01	25	25
Esplanada	Elevado	01	25	25
São José	Elevado	01	25	25
Dona Flôr	Apoiado	01	16	16
Belvedere	Elevado	01	50	50
<b>TOTAL</b>	-	<b>16</b>	<b>5.666</b>	<b>10.666</b>

Tabela 182: Fonte: COPASA/José Gomes

## 6 - INFRA-ESTRUTURA

### 6.5.1.7 - EVOLUÇÃO ANUAL DO ABASTECIMENTO DE ÁGUA

#### 6.5.1.7.1 - CRESCIMENTO ANUAL

DESCRIÇÃO	ANOS				
	2001	2002	2003	2004	2005
Ligações C/Hidrômetro	576	612	619	588	778
Economias <sup>1</sup>					
Residenciais	495	535	551	483	670
Comerciais	57	42	45	65	67
Industriais	14	22	12	19	33
Públicas	10	13	11	21	08
<b>Rede/extensão (Km)</b>					<b>315,00 Km</b>

Tabela 183: Fonte: COPASA/José Gomes

NOTA: <sup>1</sup> Unidade de Consumo

#### 6.5.1.7.2 - ACUMULADO NO ANO

DESCRIÇÃO	ANOS				
	2001	2002	2003	2004	2005
Ligações C/Hidrômetro	18.968	19.580	20.199	20.787	21.565
Economias <sup>1</sup>					
Residenciais	18.911	19.446	19.997	20.480	21.150
Comerciais	2.362	2.404	2.449	2514	2.581
Industriais	212	234	246	265	298
Públicos	267	280	291	312	320
<b>Rede/extensão (Km)</b>					<b>315.00 Km</b>

Tabela 184: Fonte: COPASA/José Gomes

NOTA: <sup>1</sup> Unidades de Consumo

\* 01 hidrômetro pode abastecer mais de uma economia

#### 6.5.1.8 - VOLUME DE ÁGUA TRATADA

VOLUME/PERÍODO		
L/seg.	M <sup>3</sup> / dia	M <sup>3</sup> /mês
165	14.256	427.680

Tabela 185: Fonte: COPASA/José Gomes

## 6 - INFRA-ESTRUTURA

### 6.5.1.9 - POPULAÇÃO ATENDIDA

Unidades Habitacionais Existentes	24.349
Economias Residenciais (unidades de consumo)	21.565
<b>Percentual de Atendimento</b>	<b>99,99%</b>

Tabela 186: Fonte: COPASA/José Gomes

### 6.5.2 - ESGOTO

#### 6.5.2.1 - FLUXO DO SISTEMA

INTERCEPTORES	BAIRROS
Interceptor do Córrego do Peão	Parte do Bairro Serra Verde, Patafufo.
Interceptor do Rapadura	Dom Bôsko, parte do Bairro Serra Verde, Jardim das Piteiras.
Interceptor do Belvedere	Morro dos Canecos, Vila Nossa Senhora Aparecida, Belvedere
Interceptor do Água Limpa	São Francisco, Providência, Vila Ferreira, Santa Edwirges, Recanto da Lagoa, João Paulo, Senador Valadares.
Interceptor do Melo Cançado	Vila Sinhô, parte do Bairro São José, Tabatinga e parte da região central.
Interceptor do São Cristóvão	Parte do Bairro Santos Dumont, São Cristóvão.
Interceptor do Padre Libério	Parte do Bairro Santos Dumont, Padre Libério, Gogó da Ema e São Paulo.
Interceptor da Cidade Ozanan	Explanada, JK
Interceptor Principal	Margem direita e esquerda do Ribeirão Paciência
Interceptor ITAMBÉ	Empresas ITAMBÉ e COGRAN

Tabela 187: Fonte: COPASA/José Gomes

#### OBSERVAÇÃO:

A região central de Pará de Minas, ainda lança seu esgoto diretamente no Ribeirão Paciência.

## 6 - INFRA-ESTRUTURA

### 6.5.2.2 - ESTAÇÕES ELEVATÓRIAS DE ESGOTO

BAIRROS
Padre Libério
Grão Pará
Novo São José

Tabela 188: Fonte: COPARÁ / José Gomes

### 6.5.2.3 - VOLUME DE ESGOTO RECEBIDO

VOLUME/PERÍODO		
L/seg.	M <sup>3</sup> /dia	M <sup>3</sup> /mês
130	11.404	342.144

Tabela 189: Fonte: COPASA / José Gomes

### 6.5.2.4 - POPULAÇÃO ATENDIDA

Unidades Habitacionais Existentes	22.615
Economias Residenciais (unidades de consumo)	20.327
<b>Percentual de Atendimento</b>	<b>99,00%</b>

Tabela 190: Fonte: COPASA / José Gomes

### 6.5.2.5 - EVOLUÇÃO ANUAL DO SISTEMA DE ESGOTO

#### 6.5.2.5.1 - CRESCIMENTO ANUAL

DESCRIÇÃO	ANOS				
	2001	2002	2003	2004	2005
Ligações	556	602	596	534	765
Economias <sup>1</sup>					
Residenciais	496	534	506	478	698
Comerciais	45	38	47	27	34
Industriais	12	16	28	16	23
Públicos	03	14	15	13	10
<b>Rede/extensão (Km)</b>					<b>200,00 Km</b>

Tabela 191: Fonte: COPASA / José Gomes

Nota: <sup>1</sup> Unidades de Consumo

## 6 - INFRA-ESTRUTURA

### 6.5.2.5.2 - ACUMULADO NO ANO

DESCRIÇÃO	ANOS				
	2001	2002	2003	2004	2005
Ligações	17.830	18.432	19.028	19.562	20.327
Economias <sup>1</sup>	20.117	20.729	21.235	21.815	22.615
Residenciais	17.512	18.046	18.552	19.030	19.728
Comerciais	2.258	2.296	2.343	2.370	2.404
Industriais	157	173	201	217	240
Públicos	190	214	214	235	243
<b>Rede/extensão (Km)</b>					<b>200,00 Km</b>

Tabela 192: Fonte: COPASA / José Gomes

Nota: <sup>1</sup> Unidade de Consumo

## 6 - INFRA-ESTRUTURA

### 6.6 - LIMPEZA URBANA

#### 6.6.1 - COLETA E DESTINAÇÃO DO LIXO

##### ROTAS DE COLETA DE LIXO DOMICILIAR

2ª, 4ª e 6ª FEIRAS		
ROTAS	TURNOS	BAIRROS
1	Diurno	Santos Dumont, Padre Libério, Jardim Serra Dourada, São Paulo, São Pedro, União, Distrito Industrial Bairro São Pedro, Grão Pará.
2	Noturno	São José, Coração de Jesus, Vila Sinhô, Belvedere, Nossa Senhora das Graças.
3	Diurno	João Paulo II, Providência, São Francisco, Vila Maria, Vila Santo Antônio, Vila Raquel, Dona Tunica, Jardim Castelo Branco.
3ª, 5ª FEIRAS e SÁBADO		
1	Diurno	Conjunto Habitacional Pereira Campos, São Cristóvão, JK, Explanada, Nossa Senhora de Lourdes, Nossa Senhora de Fátima, São Vicente de Paulo, Redentor, Jardim América.
2	Diurno	Senador Valadares, Vila Ferreira, Eldorado, Santa Edwirges, Recanto da Lagoa.
3	Noturno	São Luiz, Azambeque, Dom Bôsko, Jardim das Piteiras, Jardim Beatriz, Patafufo, Serra Verde, Chácaras Dom Bôsko
01 VEZ POR SEMANA		
Ascensão, Bom Jesus do Pará, Torneiros, Carioca, Tavares, Meireles, Trindade, Córrego do Barro, Matinha, Penhas, Córrego das Pedras, Paivas, Bom Sucesso, Caetano Preto, Limas do Pará, Muquém, Sobrado, Mata dos Pimentas, Palmital, Floresta, Mata do Cedro, Aparição, Bráz Correia, Limas, Paraíso, Guardas.		
DOMINGO		

Somente na área central da cidade.

Tabela 193: Fonte: ENGESP Construções Ltda.-

Nota: Este serviço é terceirizado pela Prefeitura para a ENGESP.

## 6 - INFRA-ESTRUTURA

### 6.6.1.1 - LIXO RESIDENCIAL, COMERCIAL E HOSPITALAR

RESIDENCIAL / COMERCIAL		HOSPITALAR	
CAMINHÕES	TON/MÊS	FURGÃO FIORINO	TON/MÊS
05	915,25	01	11,6

Tabela 194: Fonte: ENGESP Construções Ltda.

### 6.6.1.2 - LIXO TOTAL

DESCRIÇÃO	MÉDIAS	
	TON/DIA	TON/MÊS
Residencial/Comercial	35,20	915,25
Hospitalar	0,58	11,60
<b>TOTAL</b>	<b>35,78</b>	<b>926,85</b>

Tabela 195: Fonte: ENGESP Construções Ltda.

## 6 - INFRA-ESTRUTURA

### 6.6.1.3 - ROTEIRO DE VARRIÇÃO

DIAS DA SEMANA	BAIRROS	EXTENSÃO / KM
2ª Feira	Centro (manhã, tarde), Nossa Senhora das Graças, Praça Galba Veloso, Várzea, Av. Presidente Vargas.	100,26
3ª Feira	Nossa Senhora de Lourdes, São José, Av. Presidente Vargas, Av. Alano Melgaço, Praça Galba Veloso, Centro (manhã, tarde).	65,53
4ª Feira	São Cristóvão, Nossa Senhora de Fátima, Av. Alano Melgaço, Centro (manhã, tarde), Av. Presidente Vargas.	94,11
5ª Feira	São Francisco, São Luiz, Av. Presidente Vargas, Recanto da Lagoa, Av. Alano Melgaço, Centro (manhã, tarde).	83,82
6ª Feira	Nossa Senhora das Graças, Vila Sinhô, Centro (manhã, tarde), Várzea, Vila Raquel, Dona Tunica, Santo Antônio, Praça Galba Veloso, Av. Presidente Vargas, Praça Frei Concórdio.	123,89
Sábado	Centro (manhã, tarde), Santos Dumont, São Pedro, Dom Bôsko, Padre Libério, Av. Presidente Vargas, Bariri.	83,19
Esporádico	Varrição de Eventos	Variável
<b>TOTAL</b>		<b>550,80</b>

Tabela 196: Fonte: ENGESP Construções Ltda.

### 6.6.1.4 - CAPINA E ROÇAGEM

A Secretaria Municipal de Obras e Serviços Urbanos dispõe de 40 (quarenta) funcionários específicos para esse trabalho. A capina é executada nos bairros à medida em que se torna necessário. Após esse trabalho manual, é feita a capina química, com o produto chamado Randap, que é pulverizado através de um trator jirico.

### 6.6.1.5 - COLETA SELETIVA

O Projeto Coleta Seletiva foi criado com o objetivo de gerar emprego e renda, promover a inclusão social do Catador, resgatar o meio ambiente, promover o comprometimento do cidadão pará-minense com o material reciclável, proteger os recursos naturais, erradicar o lixão, dentre outros.

Em setembro de 2002, foi inaugurado o Galpão de Triagem para a Coleta Seletiva,

## 6 - INFRA-ESTRUTURA

e lá atuam os Catadores que viviam no lixão e também catadores de rua que, juntos, criaram a ASCAMP - Associação dos Catadores de Materiais Recicláveis.

Hoje, a ASCAMP é constituída por 27 (vinte e sete) associados e mais 23 profissionais independentes na rua, todos cadastrados e identificados.

A Prefeitura Municipal mantém um convênio com a ASCAMP, o qual é renovado anualmente, e compete à Prefeitura arcar com as despesas de água e luz do galpão, além de disponibilizar um técnico para coordenação do projeto, um motorista, um caminhão para o serviço de coleta porta a porta e um vigia noturno.

A ASCAMP integra o Macro Projeto da Rede de Economia Solidária - Unidade Industrial para Beneficiamento do Plástico, obra financiada pela Fundação Banco do Brasil, Petrobrás e Ministério do Trabalho. A Unidade Industrial é uma cooperativa formada pelos Catadores das seguintes cidades: Pará de Minas, Belo Horizonte, Betim, Contagem, Itaúna, Nova Lima, Ibirité e Brumadinho.

### 6.6.1.6 - ATIVIDADES E ARRECADAÇÃO

Hoje são gerados 432.000 Kg/mês de resíduos recicláveis domésticos, que poderão ser vendidos ao preço mínimo de R\$ 0,25 (vinte e cinco centavos) o quilo, o que representa uma receita de R\$ 108.000,00 (cento e oito mil reais) por mês.

Considerando o salário mínimo atual de R\$ 300,00 (trezentos reais), pode-se estimar a geração de 360 empregos até 2007, quando será alcançado o índice de 70% da Coleta Seletiva, necessário para obtenção do crédito do ICMS Ecológico.

### 6.6.1.7 - ÍNDICES DA COLETA SELETIVA

ANOS	% DE COLETA
2002	6,10%
2003	6,79%
2004	8,31%
2005	12,47%

Tabela 197: Fonte: ASCAMP

Se compararmos esses resultados com os de outras cidades, divulgados pelo CEMPRE e RECICLOTECA - ([www.cempre.org.br](http://www.cempre.org.br) e [www.recicloteca.org.br](http://www.recicloteca.org.br)) , pode-se considerar que temos progredido acentuadamente e que os índices de Pará de Minas são maiores, considerando o crescimento acelerado em um curto espaço de tempo.

Atribui-se a esse resultado, ao permanente trabalho de informação e conscientização realizado nas escolas locais, nas Associações de Bairro e Associação

## 6 - INFRA-ESTRUTURA

Comercial de Pará de Minas, através de trabalhos realizados junto aos empresários associados.

### 6.6.1.8 - ROTEIRO DA COLETA SELETIVA

DIA DA SEMANA	BAIRROS
2ª Feira	Redentor, Conjunto Habitacional Pereira Campos, São Cristóvão, Nossa Senhora de Lourdes, Nossa Senhora de Fátima, Esplanada e JK.
3ª Feira	Belvedere, Nossa Senhora Aparecida, Nossa Senhora das Graças, Vila Sinhô, Tabatinga e São José.
4ª Feira	Jardim das Piteiras, Patafufo, Dom Bôsko, São Luiz, Santo Antônio. À tarde, os Bairros Raquel e Dona Tunica.
5ª Feira	Providência, São Francisco, Vila Maria. À tarde, o Bairro Castelo Branco.
6ª Feira	Santa Edwirges, Recanto da Lagoa e Vila Ferreira.
Sábado	Santos Dumont, Padre Libério, São Pedro, Grão Pará, Distrito Industrial do Bairro São Pedro e Distrito de Tavares.

Tabela 198: Fonte: ASCAMP

### 6.6.2 - ATERRO CONTROLADO / SANITÁRIO

Durante muitos anos, o lixo coletado pela municipalidade foi disposto sem cuidados especiais, em área invadida pelas administrações anteriores a 2001, onde se verificava a presença de catadores de lixo, animais, mal cheiro, fumaça, etc.

O antigo lixão de Pará de Minas era referência nacional, por margear uma Rodovia Federal, hoje Rodovia Estadual. Em 2001, a atual administração implantou uma série de ações para revitalização dessa área, implementando medidas para minimizar os impactos sanitários e ambientais tais como:

- Retirada de 23 catadores de lixo que ali trabalhavam, sendo que vários deles também residiam no local;
- Implantação de portaria e controle dos resíduos a serem depositados;
- Reconformação geométrica da área e cobertura dos resíduos;
- Implantação de drenagem de gás;
- Permanência em tempo integral de um trator de esteira, que executa a operação de aterramento dos resíduos;
- Implantação de estrada marginal à faixa de servidão da Rodovia, dando acesso à parte baixa do terreno e Implantação de uma praça de trabalho nessa parte mais baixa, com a finalidade de disposição do lixo e sua compactação em rampa, no sentido ascendente.

## 6 - INFRA-ESTRUTURA

O antigo lixão se transformou em Aterro Controlado e tais ações, deverão persistir até a implantação do Aterro Sanitário.

### 6.6.2.1 - FUTURO ATERRO SANITÁRIO

Para a implantação do Aterro Sanitário, foi desapropriada e paga uma área de 38,25 hectares, contígua ao antigo lixão.

O projeto executivo do Aterro Sanitário já foi elaborado e o Município obteve a LI - Licença de Instalação, expedida pela FEAM - Fundação Estadual do Meio Ambiente.

O processo licitatório da obra já se encontra em andamento e espera-se que, até o final de 2006, o Aterro Sanitário esteja em operação, finalizando e recuperando a área do antigo lixão, atual Aterro Controlado.

## 6.7 - ENERGIA ELÉTRICA

### 6.7.1 - CONCESSIONÁRIA

CEMIG - Companhia Energética de Minas Gerais

#### 6.7.1.1 - ESTRUTURA ORGANIZACIONAL

Superintendência Regional de Distribuição do Oeste - DO

Gerente Regional: Reinaldo Loureiro Mendes - Divinópolis

#### 6.7.1.2 - DIVISÕES:

Pará de Minas é uma cidade Pólo, com atendimento a 12 sedes municipais. Atuam nesta unidade um Engenheiro Coordenador e 05 (cinco) supervisores de Processos quais sejam:

- Corte e Religação
- Gestão Administrativa
- Operação de Sistema
- Manutenção e Linha Viva
- Área Comercial

#### 6.7.1.3 - INSTALAÇÕES FÍSICAS / ADMINISTRATIVAS

INSTALAÇÃO	ENDEREÇO
Sede da Pólo de Pará de Minas	Av. Professor Melo Cançado, nº 129

Tabela 199: Fonte: CEMIG

## 6 - INFRA-ESTRUTURA

### 6.7.1.4 - REDE INSTALADA

#### 6.7.1.4.1 - SUB-ESTAÇÕES

SUB-ESTAÇÕES		
NÚMERO	POTÊNCIA (MVA)	TOTAL (MVA)
01	50 MVA	-
01	25 MVA	75 MVA

Tabela 200: Fonte: CEMIG

#### 6.7.1.4.2 - TENSÃO DE FORNECIMENTO

TENSÃO	
BAIXA (BT)	ALTA (AT)
127/220V Urbano	138/13,8 KV
120/240V Rural Monofásico	
127/220V Rural Trifásico	

Tabela 201: Fonte: CEMIG

#### 6.7.1.4.3 - POTÊNCIA INSTALADA

PROPRIEDADE	POTÊNCIA INSTALADA (KVA)	TRANSFORMADORES	
		URBANOS	RURAIS
CEMIG	64.289	817	1.446
Terceiros	45.623	63	23
<b>TOTAL</b>	<b>109.912</b>	<b>880</b>	<b>1.469</b>

Tabela 202: Fonte: CEMIG

#### 6.7.1.4.4 - EXTENSÃO DA REDE

REDE DE DISTRIBUIÇÃO	
EXTENSÃO	KM
Área Urbana	1.000
Área Rural	4.000
Subterrânea	-
<b>TOTAL</b>	<b>5.000</b>

Tabela 203: Fonte: CEMIG

## 6 - INFRA-ESTRUTURA

### 6.7.1.4.5 - TIPOS DE LIGAÇÕES

LIGAÇÕES	QUANTIDADE
Monofásica (127V)	20.279
Bifásica (220V)	6.439
Trifásica (220V)	1.777
Alta Tensão (13.800V)	66
<b>TOTAL</b>	<b>28.561</b>

Tabela 204: Fonte: CEMIG

### 6.7.1.4.6 - ILUMINAÇÃO PÚBLICA

Número de Lâmpadas	11.309
--------------------	--------

Tabela 205: Fonte: CEMIG/09/2005

### 6.7.1.4.7 - EVOLUÇÃO ANUAL DO SISTEMA

#### CRESCIMENTO ANUAL

LIGAÇÕES POR CLASSE	ANOS				
	2001	2002	2003	2004	2005
Ligações Urbanas					
Residencial	892	736	499	607	403
Comercial	236	2	-29	49	22
Industrial	-28	5	-29	10	0
Ligações Rurais	46	35	46	23	51
<b>TOTAL</b>	<b>1.111</b>	<b>793</b>	<b>497</b>	<b>694</b>	<b>481</b>

Tabela 206: Tabela 38: Fonte: CEMIG

## 6 - INFRA-ESTRUTURA

### 6.7.1.4.8 - ACUMULADO NO ANO

LIGAÇÕES POR CLASSE	ANOS			
	2001	2002	2003	2004
Ligações Urbanas:	24.664	25.407	25.848	26514
Residencial	21.238	21.974	22.473	23.080
Comercial	2.971	2.973	2.944	2.993
Industrial	455	460	431	441
Ligações Rurais	1.235	1.270	1.316	1.339
Poderes Públicos	142	156	167	168
Iluminação Pública	2	2	2	2
Serviços Públicos	44	44	44	49
Consumo Próprio	9	9	9	8
<b>TOTAL</b>	<b>26.096</b>	<b>26.899</b>	<b>27.386</b>	<b>28.080</b>

Tabela 207: Fonte: CEMIG

### 6.7.1.4.9 - CONSUMO POR CLASSE

CLASSE DE CONSUMO EM MWh	ANOS			
	2001	2002	2003	2004
Residencial	31.251	30.457	31.204	31.808
Comercial	22.230	13.778	14.732	15.551
Industrial	95.457	105.137	114.451	122.203
Rural	13.453	13.978	13.697	13.912
Outros	11.006	11.880	12.743	13.041
<b>TOTAL</b>	<b>173.397</b>	<b>175.230</b>	<b>186.827</b>	<b>196.515</b>
<b>EVOLUÇÃO ANUAL (%)</b>	<b>100,00%</b>	<b>101,06%</b>	<b>107,7%</b>	<b>113.3%</b>

Tabela 208: Fonte: CEMIG

## 6 - INFRA-ESTRUTURA

### 6.7.1.4.10 - CONSUMIDORES POR CLASSE

CLASSE	CONSUMIDORES (UNIDADES)	CONSUMO		MÉDIA KWh/UNIDADES
		MWh	%	
Residencial	23.483	2.875	16,78	122
Comercial	3.015	1.449	8,45	481
Industrial	441	10.498	61,24	23.805
Rural	1.390	1.130	6,59	813
Outros	232	1.190	6,94	5.129
<b>TOTAL</b>	<b>28.561</b>	<b>17.142</b>	<b>100,00</b>	<b>600</b>

Tabela 209: Fonte: CEMIG

### 6.7.1.4.11 - FAIXAS DE CONSUMO

FAIXAS DE CONSUMO KWh	CONSUMIDORES	
	QUANTIDADE	%
Até 30	2.476	8,6
31 - 50	1.337	4,6
51 - 100	7.929	27,8
101 - 200	10.810	37,9
201 - 300	2.316	8,1
Acima de 300	1.772	6,2
<b>TOTAL</b>	<b>26.640</b>	<b>93,5</b>

Tabela 210: Fonte: CEMIG

### 6.7.1.4.12 - POPULAÇÃO ATENDIDA

Unidades Habitacionais Existentes Urbanas	23.483
Unidades Habitacionais Existentes Rurais	1.390
Ligações Residenciais Urbanas	23.080
Ligações Residenciais Rurais	1.339
Percentual de Atendimento Urbano	98,28%
Percentual de Atendimento Rural	96,33%

Tabela 211: Fonte: CEMIG

## 6 - INFRA-ESTRUTURA

### 6.7.1.4.13 - INDICADORES DO SISTEMA

ANO	HABITANTES/LIGAÇÕES		LIGAÇÕES/1.000 HABITANTES	
	URBANO	RURAL	URBANO	RURAL
2001	2,25	4,20	25	1
2002	3,14	4,01	25	1
2003	3,18	4,00	26	1
2004	3,19	4,06	27	1

Tabela 212: Fonte: CEMIG

## 6.8 - MEIOS DE TRANSPORTE

### 6.8.1 - AEROVIÁRIO

#### 6.8.1.1 - INFORMAÇÕES BÁSICAS DO AEROPORTO

O Aeroporto Municipal de Pará de Minas está localizado no Bairro Santos Dumont. Possui pista asfaltada de 1.250 metros que atende aeronaves de pequeno e médio portes e opera do nascer ao por do sol.

Possui bomba de combustível de avgas, administrada pelo Aeroclube de Pará de Minas.

Está baseado no Aeroporto o Aeroclube de Pará de Minas, que no ano de 2005 completou 60 anos de fundação. Lá, são ministradas aulas de pilotagem para o curso de piloto privado, piloto comercial e instrutor de vôo.

No Aeroporto ainda estão baseados o Aeroclube Mineiro de Planadores, entidade que pratica a instrução do vôo a vela, ou seja, vôos em planadores, uma oficina de manutenção, a TBA - Tecnologia Brasileira de Aeronáutica, além de diversas aeronaves particulares.

A administração do Aeroporto é feita pela Prefeitura Municipal, através de um convênio firmado com o Comando da Aeronáutica.

## 6 - INFRA-ESTRUTURA

### 6.8.2 - RODOVIÁRIO

#### 6.8.2.1 - INTERMUNICIPAL

##### 6.8.2.1.1 - INFORMAÇÕES BÁSICAS DO TERMINAL RODOVIÁRIO

**NOME OFICIAL:** Terminal Rodoviário Governador Israel Pinheiro

Criado pela Lei 1.775 de 29/maio/1978

**ADMINISTRADOR:** Prefeitura Municipal de Pará de Minas

##### 6.8.2.1.2 - PLATAFORMAS DE EMBARQUE / DESEMBARQUE

PLATAFORMAS	
EMBARQUE	DESEMBARQUE
07	07

Tabela 213: Fonte: Departamento de Terminal Rodoviário

##### 6.8.2.2 - EMPRESAS OPERADORAS

EMPRESAS	DESTINO
Empresa Santa Maria Ltda	Belo Horizonte, Martinho Campos, Pequi, Pitangui, Araújos.
Santa Maria Transporte Coletivo Ltda.	Bom Despacho, Nova Serrana
Empresa Braulino F. Oliveira Ltda.	Divinópolis, Santana da Prata, Igaratinga, Paraíso, Carioca, Meireles, Torneiros.
Viação São Francisco Ltda.	Itaúna, Florestal, Mateus Leme, Cachoeira das Almas, Caetano Preto, Córrego do Barro, Muquém, Guardas, Ascensão, Tavares
Viação Sertaneja Ltda.	Belo Horizonte, Pompéu, Paineiras, Sete Lagoas, Abaeté, Papagaios, Maravilhas.
Empresa Americantur de Transporte Ltda.	Capão do Ruzio, Aparição, Sobrado Vilaça
Viação São Cristóvão Ltda.	São Paulo, Santos.

Tabela 214: Fonte: Departamento de Terminal Rodoviário

## 6 - INFRA-ESTRUTURA

### 6.8.2.3 - NÚMERO DE PARTIDAS DE ÔNIBUS/DIA

MUNICÍPIOS	Nº	MUNICÍPIOS	Nº	MUNICÍPIOS	Nº
Divinópolis	08	Belo Horizonte	28	Vilaça	02
Santana da Prata	01	Abaeté	02	Torneiros	07
Itaúna	06	Bom Despacho	02	Igaratinga	04
Florestal	06	Martinho Campos	03	Carioca	04
Cachoeira das Almas	01	Pequi	04	Maireles	02
Mateus Leme	03	Pitangui	07	Córrego do Barro	02
Pompéu	02	Araújos	01	Muquém	02
Paineiras	01	Capão do Ruzio	02	Guardas	02
Sete Lagoas	01	Aparição	02	Ascensão	11
Papagaios	01	Sobrado	02	Tavares	12
<b>NÚMERO DE PARTIDAS DIÁRIAS:</b>			<b>MÉDIA DE 132</b>		

Tabela 215: Fonte: Departamento de Terminal Rodoviário

### 6.8.2.4 - EVOLUÇÃO DO SISTEMA

#### 6.8.2.4.1 - MOVIMENTO DE PASSAGEIROS

ANO	EMBARQUE		
	PASSAGEIROS	ÔNIBUS	PASSAGEIROS/ÔNIBUS
2003	778.542	38.208	20
2004	733.732	38.208	19
2005	653.389*	35.024*	19

Tabela 216: Fonte: Departamento de Terminal Rodoviário

NOTA: \* Dados até o mês 11/2005

### 6.8.3 - TRANSPORTE URBANO

#### 6.8.3.1 - INFORMAÇÕES BÁSICAS DO SISTEMA

**ADMINISTRADOR:** Departamento de Fiscalização , Transporte e Trânsito/Prefeitura Municipal

**CONCESSIONÁRIA:** TURI - Transporte Urbano, Rodoviário e Intermunicipal

## 6 - INFRA-ESTRUTURA

### 6.8.3.2 - PARTICIPAÇÃO DA CONCESSIONÁRIA

QUANTIDADE LINHAS	QUANTIDADE ÔNIBUS
31	34

Tabela 217: Fonte: Departamento de Fiscalização, Transporte e Trânsito

### 6.8.3.3 - OPERAÇÃO DO SISTEMA

BAIRROS ATENDIDOS	Nº DE LINHAS
São Cristóvão	04
Recanto da Lagoa	06
Santos Dumont	07
Vila Maria	04
Nossa Senhora das Graças	02
Santa Edwirges	08
Padre Libério	05
Explanada	01
JK	02
São Pedro	05
DER	02
Região da ITAMBÉ	07
Região do Trevo	03
Grão Pará	05
Serra Verde	04
Patafufo	01
Matinha	01
Jardim das Piteiras	02
Dom Bôsko	02
São Luiz	01
Senador Valadares	07
Raquel	01
São José	03
Nossa Senhora de Fátima	02
Gorduras	01
Castelo Branco	01
Distrito Industrial	01

## 6 - INFRA-ESTRUTURA

BAIRROS ATENDIDOS	Nº DE LINHAS
Circular	01
João Paulo II	02
Nossa Senhora de Lourdes	21
Jardim América	01
União	01
Centro	Todas as Linhas

Tabela 218: Fonte: Departamento de Fiscalização, Transporte e Trânsito

### 6.8.3.4 - ÍNDICES DO SISTEMA

DESCRIÇÃO	ÍNDICES	
Viagens por dia	669	
Viagens por mês	20.070	
Passageiros por dia (toda a frota)	18.690	
Passageiros por viagem (média)	28	
Passageiros por veículo no mês	640	
Km rodados por dia (toda a frota)	7.986,660	
Km rodado por veículo/mês	8.262,062	
Km rodado por veículo/dia	275,402	
Km por Viagem	Diametral	25,036
	Radial	25,036

Tabela 219: Fonte: Departamento de Trânsito

### 6.8.4 - SEMÁFOROS

SITUAÇÃO	ATÉ 2004	2005
Semáforos Instalados	07	09

Tabela 220: Fonte: Departamento de Trânsito

## 6 - INFRA-ESTRUTURA

### 6.8.5 - VEÍCULOS CADASTRADOS NA PREFEITURA PARA TRANSPORTE

TIPO	VANS	ÔNIBUS	TAXI	MOTO-TAXI
Transp. Escolar Municipal	18	06	-	-
Transp. Escolar Particular	24	-	-	-
Taxi	-	-	39	-
Moto-Taxi	-	-	-	39

Tabela 221: Fonte: Departamento de Fiscalização, Transporte e Trânsito

### 6.8.6 - DETALHAMENTO DA FROTA CIRCULANTE

TIPO DE VEÍCULO	QUANTIDADE POR ANO	
	2004	2005
Automóvel	11.812	12.374
Caminhão	1.404	1.448
Caminhonete	2.121	2.268
Camioneta	401	410
Ciclomotor	ND	312
C. Trator	ND	152
Micro ônibus	ND	87
Motocicleta	6.249	6.652
Motoneta	ND	1.252
Ônibus	165	171
Reboque	ND	298
Side-Car	ND	01
S. Reboque	ND	183
Triciclo	ND	07
TR Rodas	ND	03
Utilitário	ND	08
Outros	2.172	ND
<b>TOTAL</b>	<b>24.324</b>	<b>25.626</b>

Tabela 222: Fonte: DETRAN

## **6 - INFRA-ESTRUTURA**

---

### **6.9 - MEIOS DE COMUNICAÇÃO**

#### **6.9.1 - CORREIOS E TELÉGRAFOS**

##### **6.9.1.1 - CONCESSIONÁRIA**

EBCT - Empresa Brasileira de Correios e Telégrafos

##### **6.9.1.2 - VINCULAÇÃO**

Ministério das Comunicações

##### **6.9.1.3 - PRODUTOS DOS CORREIOS**

###### **6.9.1.3.1 - FIATÉLICOS**

- Aerograma
  - Nacional
  - Internacional
- Aerograma Social
- Bloco Comemorativo
- Classificador
- Devolução Garantida
- Edital
- Envelopes
  - Comemorativos
  - Olho de Boi
  - Selado
- Folhinha Comemorativa
- Mala Postal
- Publicações/Objetos vinculados à Filatelia
- Selos
  - Beneficente
  - Comemorativo
  - Ordinário

###### **6.9.1.3.2 - PRODUTOS POSTAIS**

- Caixa de Encomenda
- “Coupon - Réponse” (Internacional)
- Guia Postal Brasileiro
- Código de Endereçamento Postal (CEP)

## 6 - INFRA-ESTRUTURA

### 6.9.1.4 - SERVIÇOS DOS CORREIOS

#### 6.9.1.4.1 - POSTAIS

Aviso de Recebimento (AR)

Cadastro Geral de Empregados e Desempregados (CAGED)

Caixa Postal

Cecograma

“Colis Postaux” (Internacional)

Encomenda Normal

FAC - Franqueamento Autorizado de Cartas

Franqueamento Mecanizado

Mala “M” (Internacional)

Mão Própria

Prioritário e Econômico (Internacional)

Porte Pago

Posta Restante

Recebimento de Carnês

Recebimento de Contas de Água, Luz, Telefone

Reembolso Postal

Registro

Facultativo

Módico

Obrigatório

Resposta Comercial

Carta

Cartão

Envelope Encomenda

SATE - Serviço de Atualização de Endereço

Individual

Por Listagem

SEDEX - Serviço de Encomenda Expressa Nacional

A Cobrar

Nacional

Estadual Pré-Franqueado

Hoje

Internacional - EMS

SEED - Serviço Especial de Entrega de Documentos

Com Contrato

Sem Contrato

SERCA - Serviço de Correspondência Agrupada

Malote Convencional

## 6 - INFRA-ESTRUTURA

Malote Expresso (Compensação Integrada)  
 Sem Aferição  
 Vale Postal  
 Valor Declarado  
 Exporta Fácil  
 EMS  
 Encomenda Econômica  
 Encomenda Prioritária

### 6.9.1.4.2 - TELEGRÁFICOS

FAX - Post  
 Telegrama  
 Fonado  
 Pré-Datado  
 Pré-Taxado  
 Radio marítimo  
 Telexograma

### 6.9.1.5 - AGÊNCIAS, CAIXAS E POSTOS DE COLETAS

AGÊNCIAS POSTAIS		CENTRO DE TRIAGEM	CENTRO DISTRIB. DOMICILIAR	CAIXAS DE COLETAS	POSTOS DE VENDA
CORREIOS (AC)	FRANQUEADAS (ACC1)				
01	01	01	01	13	0

Tabela 223: Fonte: EBCT

### 6.9.2 - TELECOMUNICAÇÕES

#### 6.9.2.1 - CONCESSIONÁRIA

EMBRATEL - Empresa Brasileira de Telecomunicações

#### 6.9.2.2 - VINCULAÇÃO

Ministério das Comunicações

#### 6.9.2.3 - SERVIÇOS PRESTADOS

##### 6.9.2.3.1 - NACIONAL E INTERNACIONAL

Comunicação de Texto  
 Comunicação de Dados  
 Comunicação de Voz, Som e Imagem  
 Comunicação por Satélite

## **6 - INFRA-ESTRUTURA**

### **6.9.2.4 - SISTEMAS DE TRANSMISSÃO**

#### **6.9.2.4.1 - NACIONAL E CONEXÃO INTERNACIONAL**

Rádio Digital  
 Fibra Ótica  
 Rádio Analógico  
 Recepção de TV por Satélite e meios Terrestres

OBS: Os dados referentes às Telecomunicações foram fornecidos pela EMBRATEL.

### **6.9.2.5 - TELEFONIA**

#### **6.9.2.5.1 - CONCESSIONÁRIA**

CTBC - Companhia de Telefones do Brasil Central  
 CTBC Celular  
 MAXITEL - Telecomunicações Ltda.  
 OI Celular  
 TELEMIG Celular

#### **6.9.2.5.2 - VINCULAÇÃO**

<b>EMPRESA</b>	<b>ÓRGÃO(s) VINCULADOR(es)</b>
CTBC	Empresa Privada de Serviços Públicos de Telefonia
MAXITEL	Grupos: Vicunha, Globopar Bradesco (UGB) e TIM-Telecom Itália Móbile
OI CELULAR	NI
TELEMIG CELULAR	Empresa Privada de Serviços Móveis de Telefonia

Tabela 224: Fonte: EMBRATEL

## 7 - ASPECTOS ECONÔMICOS

### 7 - ASPECTOS ECONÔMICOS

#### 7.1 - SEGMENTOS ECONÔMICOS

##### 7.1.1 - SETOR PRIMÁRIO

##### 7.1.1.1 - INFORMAÇÕES BÁSICAS DO SETOR

##### 7.1.1.1.1 - PARTICIPAÇÃO DO SETOR NA ARRECADAÇÃO DO ICMS

ANOS	SETOR PRIMÁRIO		ARRECADAÇÃO
	VALOR	% DO TOTAL	TOTAL DO ICMS
2001	3.625.071	24,05	15.073.058
2002	1.965.323	11,39	17.260.349
2003	684.404	3,94	17.370.649
2004	985.905	3,56	27.693.959

Tabela 225: Fonte: Agência Fazendária/Secretaria de Planejamento

##### 7.1.1.2 - ASSISTÊNCIA TÉCNICA

ANOS	PRODUTORES ASSISTIDOS	CRÉDITO RURAL R\$
2002	404	154.000,00
2003	355	355.000,00
2004	412	319.000,00
2005	536	308.000,00

Tabela 226: Fonte: EMATER/MG

## 7 - ASPECTOS ECONÔMICOS

### 7.1.1.3 - ELETRIFICAÇÃO RURAL

DESCRIÇÃO	QUANTIDADE	UNIDADE
Consumo Mensal	14,633	MWh
Extensão da Rede	593,80	Km
Número de Ligações Rurais	1.408	Unid.
Potência Instalada CEMIG	24.894	KVA
Terceiros	-	
Transformadores Instalados CEMIG	1.470	Unid.
Terceiros (Proprietários)	-	

Tabela 227: Fonte: CEMIG em 09/01/05

### 7.1.1.4 - ESTRUTURA FUNDIÁRIA / PROPRIEDADES RURAIS

TAMANHO DA PROPRIEDADE (Ha)	Nº PROPRIEDADES	ÁREA/ HA	PARTICIPAÇÃO % DAS PROPRIEDADES	PERCENTUAL SOBRE A ÁREA TOTAL
Até 1 ha	15	7	1,88	0,02
De 1 a 2 ha	48	54	6,02	0,14
De 3 a 5 ha	113	458	14,16	1,21
De 6 a 10 ha	123	794	15,41	2,09
De 11 a 20 ha	141	2.020	17,67	5,31
De 21 a 50 ha	161	6.427	20,18	16,91
De 51 a 100 ha	97	6.552	12,16	17,24
De 101 a 200 ha	69	9.503	8,64	25,00
De 201 a 500 ha	26	7.689	3,26	20,23
De 501 a 1000 ha	4	2.792	0,50	7,35
Acima de 1000ha	1	1.711	0,12	4,50
<b>TOTAL</b>	<b>798</b>	<b>38.007</b>	<b>100,00</b>	<b>100,00</b>

Tabela 228: Fonte: EMATER/MG

## 7 - ASPECTOS ECONÔMICOS

### 7.1.1.5 - PARQUE DE EXPOSIÇÕES "FRANCISCO OLIVÉ DINIZ"

ÁREA (M <sup>2</sup> )			
CONSTRUÍDA	GALPÕES	DISPONÍVEL	TOTAL
12.640,81	15	98.224,17	110.864,98 M <sup>2</sup>

Tabela 229: Fonte: Secretaria Municipal de Planejamento e Desenvolvimento Urbano

PAVILHÕES		
DESCRIÇÃO	QUANTIDADE	CAPACIDADE
De Bovinos	09	180
De Equinos	06	120

Tabela 230: Fonte: Secretaria Municipal de Planejamento

OUTRAS INSTALAÇÕES		
DESCRIÇÃO	QUANTIDADE	CAPACIDADE
Lanchonetes (em alvenaria)	06	250
Palco de Shows	01	NI
Restaurante	01	240

Tabela 231: Tabela 11: Fonte: Sindicato Rural de Pará de Minas  
NI - Não Informado

### 7.1.1.6 - PROJETOS E PROGRAMAS AGROPECUÁRIOS

- ➔ Programa de recuperação das estradas rurais, encascalhamento, colocação de escórias, patrolamento e reforma de pontes;
- ➔ Programa de construção de represas de contenção de água das chuvas - Barraginhas, em parceria com a EMATER;
- ➔ Programa de distribuição de calcário, uma vez por ano, em parceria com a EMATER;
- ➔ Programa de distribuição de mudas de eucalipto e árvores nativas, em parceria com o IEF;
- ➔ Parceria no Programa "Minas Sem Fome" com a EMATER;
- ➔ Apoio ao programa "PRÓ-MILHO", em parceria com a EMATER E EMBRAPA.

Tabela 232: Fonte: Secretaria Municipal de Agropecuária e Meio Ambiente

## 7 - ASPECTOS ECONÔMICOS

### 7.1.1.7 - PRODUÇÃO AGRÍCOLA MUNICIPAL

PRODUÇÃO AGRÍCOLA MUNICIPAL - 2004				
PRODUTO	ÁREA PLANTADA(ha)	ÁREA COLHIDA (ha)	QUANTIDADE (Ton.)	REND. MÉDIO (Kg/ha)
Amendoim	1	1	1	1.000
Arroz	40	40	80	2.000
Banana	24	24	360	15.000
Borracha	75	75	130	1.733
Café	122	122	95	779
Cana-de-açúcar	90	90	4.860	54000
Feijão	270	270	216	800
Laranja	45	45	187	4.156
Mandioca	145	145	2.175	15.000
Milho	960	960	3.360	3.500
Tomate	69	69	4.554	66.000

Tabela 233: Fonte: IBGE

### 7.1.1.8 - EXTRAÇÃO VEGETAL E SILVICULTURA

PRODUÇÃO DA EXTRAÇÃO VEGETAL E SILVICULTURA		
DISCRIMINAÇÃO	QUANTIDADE (m <sup>3</sup> ) 2003	QUANTIDADE(m <sup>3</sup> ) 2004
Pequi (amêndoa) (kg)	12.000	13050
Carvão vegetal (kg)	13.412	178.904
Lenha (m <sup>3</sup> )	588	1.122
Carvão vegetal-(silv. (kg)	120.000	76.920
Lenha (silv.) (m <sup>3</sup> )	9.735	4.856

Tabela 234: Fonte: IBGE

## 7 - ASPECTOS ECONÔMICOS

### 7.1.1.9 - PECUÁRIA MUNICIPAL

DISCRIMINAÇÃO	QUANTIDADE 2003	QUANTIDADE 2004
Bovinos (cabeças)	47.819	48.796
Porcas criadeiras	6.337	7.235
Outros porcos e porcas	53.440	60.000
Galinhas	279.614	281.913
Galos, frangas, frangos e pintos	4.406.000	7.648.750
Codornas	1.365	1.290
Coelhos	325	310
Vacas ordenhadas	11.037	11.431
Leite produzido (litros)	23.177.700	24.005.100
Ovos de galinha (dúzias)	2.886.800	2.903.514
Ovos de codorna (dúzias)	126.600	9.970
Mel (Quilos)	12.000	12.300
Eqüinos	1.594	1.618
Bubalinos	159	184
Asininos	22	20
Muares	83	89
Caprinos	112	116

Tabela 235: Fonte: IBGE/EMATER

#### 7.1.1.9.1 - CAPACIDADE DE PRODUÇÃO DE CARNE

TIPO DE CARNE	QUANTIDADE TONELADAS	PARTICIPAÇÃO % DO TOTAL
Frango	88.863,00	88,13
Bovina	1.041,00	1,03
Suína	10.924,00	10,83
Peixe	5,00	0,01
<b>TOTAL</b>	<b>100.833,00</b>	<b>100,00</b>

Tabela 236: Fonte: Emater/2006

#### 7.1.1.9.2 - BOVINOCULTURA

##### COMPOSIÇÃO DO REBANHO BOVINO (CORTE / LEITE)

## 7 - ASPECTOS ECONÔMICOS

DESCRIÇÃO	Nº DE CABEÇAS
Reprodutores	868
Matrizes	17.800
Bezerros	10.270
Novilhas	10.758
Novilhos	9.100
<b>REBANHO TOTAL</b>	<b>48.796</b>

Tabela 237: Fonte: EMATER/2006

### 7.1.1.9.3 - BACIA LEITEIRA

MATRIZES	PRODUTIVIDADE LACTAÇÃO/VACA/ ANO
14.800	2.100 Litros

Tabela 238: Fonte: EMATER

### 7.1.1.10 - AVICULTURA

#### 7.1.1.10.1- COMPOSIÇÃO DA AVICULTURA

DESCRIÇÃO	Nº DE CABEÇAS
Galinhas	139.450
Galos	9.300
Frangos/Frangas	500.000
Pintos	2.500.000
Codornas	1.290
<b>PLANTEL TOTAL</b>	<b>7.650.040</b>

Tabela 239: Fonte: EMATER

#### 7.1.1.10.2 - POSTURA PESADA

CABEÇAS	PRODUTIVIDADE DÚZIAS DE OVOS
117.500	2.056.250

Tabela 240: Fonte: EMATER

## 7 - ASPECTOS ECONÔMICOS

### 7.1.1.11 - SUINOCULTURA

#### 7.1.1.11.1 - COMPOSIÇÃO DA SUINOCULTURA

DESCRIÇÃO	Nº DE CABEÇAS
Porcas Criadeiras	7.235
Porcos	35.400
Leitões	23.600
<b>PLANTEL TOTAL</b>	<b>66.235</b>

Tabela 241: Fonte: EMATER

### 7.1.2 - SETOR SECUNDÁRIO

#### 7.1.2.1 - INFORMAÇÕES BÁSICAS DO SETOR

##### 7.1.2.1.1 - PARTICIPAÇÃO DO SETOR NA ARRECADAÇÃO DO ICMS

ANOS	SETOR SECUNDÁRIO		ARRECADAÇÃO
	VALOR	% DO TOTAL	TOTAL DO ICMS
2001	4.972.602	32,99	15.073.058
2002	8.269.323	47,33	17.260.349
2003	8.152.046	46,93	17.370.649
2004	15.411.688	55,65	27.693.959

Tabela 242: Fonte: Agência Fazendária

##### 7.1.2.1.2 - PARQUE AGROINDUSTRIAL - PRINCIPAIS INDÚSTRIAS

INDÚSTRIAS	LINHA DE PRODUÇÃO ATIVIDADE PRINCIPAL
Organizações FRANCAP Ltda.	Abate de aves e derivados
Cerâmica Parapuã	Cerâmica
Companhia de Tecidos Santanense	Indústria têxtil
Siderúrgica Alterosa Ltda.	Siderurgia
CISAM Siderurgia Ltda.	Siderurgia
Pif-Paf S/A Indústria e Comércio	Abate de aves e derivados
ITAMBÉ - Cooperativa Central dos Produtores Rurais de Minas Gerais.	Laticínio
Fundição Batista Ltda.	Ferragens e produtos metalúrgicos

## 7 - ASPECTOS ECONÔMICOS

INDÚSTRIAS	LINHA DE PRODUÇÃO ATIVIDADE PRINCIPAL
FAMOTEC-Fábrica Moderna de Tecidos S/A	Indústria têxtil
Horizonte Têxtil Ltda.	Indústria têxtil
COOPARÁ - Cooperativa Mista Regional Agro-Industrial de Pará de Minas.	Laticínio
J LUX Indústria e Comércio Ltda.	Fabricação de lustres, troféus e afins
Lamil Lages Minérios Ltda.	Extração e tratamento de minério
COOPERTÊXTEL-Cooperativa. Prod. Têxtil de Pará Minas.	Indústria têxtil
COGRAN -Coop. dos Granj. do Oeste de MG	Abate de aves e derivados
Mogiana Alimentos Ltda.	Fábrica de rações
Indústria Sarrafo Ltda.	Confecções
Maxxi Química Ltda.	Material de limpeza
Sandrana Máquinas para Cerâmicas Ltda.	Maquinário para ceramistas
EIC - Eletro Montagens Ind. e Com. Ltda	Reparação de materiais elétricos
MVI Mineração Ltda.	Extração e tratamento de minérios
Sibele Alimentos Ltda.	Laticínio
Virtut Ind. e Com. de Confecções Ltda.	Confecções
Napelle Confecções Ltda.	Confecção de roupas íntimas
INBRAL- Indústria Brasileira de Alimentação Animal Ltda. (Granvita)	Rações, produtos veterinários, adubos, fertilizantes.
Laticínios Champ Ltda.	Laticínio
Logoplast do Brasil Ltda.	Embalagens plásticas (P/ Itambé)
Indústria de Borracha Reivax Ltda.	Borracha
IBATEC -Indústria Brasileira de Tecidos	Acabamento têxtil
UNIFRIGO Indústria e Comércio Ltda.	Embutidos, salsicharia, frigorífico
RECROM Real Cromagens Ltda.	Serviços de cromagem
Apimelo Ltda.	Equipamentos para apicultura e beneficiamento de mel.
Máquinas Rec Ltda.	Equipamentos para fabricação de rações
Carrocerias Boa Viagem	Fabricação de carrocerias

## 7 - ASPECTOS ECONÔMICOS

INDÚSTRIAS	LINHA DE PRODUÇÃO ATIVIDADE PRINCIPAL
LEV Termoplásticos Ltda.	Insumos para calçados
HM Indústria e Comércio Ltda	Peças de ferro, aço, metalon, alumínio e caixas metálicas
Brimax Indústria e Comércio Ltda.	Material de limpeza
Rogesei Máquinas e Equipamentos Ltda.	Equipamentos para cerâmicas
Minasplás Ltda.	Moagem e beneficiamento de sucata plástica
Safol-Indústria de Móveis de Aço Ltda.	Móveis de aço
Marinho e Duarte Ltda.	Confecções

Tabela 243: Fonte: Ascipam/Secretaria de Planejamento

### 7.1.3 - SETOR TERCIÁRIO - COMÉRCIO E SERVIÇOS

#### 7.1.3.1 - INFORMAÇÕES BÁSICAS DO SETOR

##### 7.1.3.1.1 - PARTICIPAÇÃO DO SETOR NA ARRECADAÇÃO DO ICMS

ANOS	SETOR TERCIÁRIO		ARRECADAÇÃO
	VALOR	% DO TOTAL	TOTAL DO ICMS
2001	4.445.045	29,49	15.073.058
2002	5.029.666	29,14	17.260.349
2003	6.024.141	34,68	17.370.649
2004	11.296.365	40,79	27.693.959

Tabela 244: Fonte: Agência Fazendária

##### 7.1.3.1.2 - PARTICIPAÇÃO DO SEGMENTO ECONÔMICO NA ARRECADAÇÃO DO ICMS/2004

SEGMENTO ECONÔMICO	VALOR ARRECADADO	PARTICIPAÇÃO %
Comércio	7.599.222	67,27
Serviços	3.697.143	32,73
<b>TOTAL</b>	<b>11.296.365</b>	<b>100,00</b>

Tabela 245: Fonte: Agência Fazendária

## 7 - ASPECTOS ECONÔMICOS

### 7.2 - BANCOS / FINANCEIRAS / SEGUROS

BANCOS			ESTABELECIMENTOS	
AGÊNCIAS	POSTOS DE SERVIÇOS	TOTAL	SEGUROS	CRÉDITO FINANCIAMENTO
06	13	21	03	04

Tabela 246: Fonte: Caixa Econômica Federal, Banco do Brasil, Secretaria de Planejamento

#### 7.2.1 - AGÊNCIAS BANCÁRIAS

BANCOS	Nº DE BANCOS
Federais	02
Comerciais	04
<b>TOTAL</b>	<b>06</b>
Postos de Atendimento	13

Tabela 247: Fonte: Secretaria Municipal de Planejamento

### 7.3 - COMUNICAÇÃO

TELEVISÃO		RADIODIFUSÃO	
GERADORAS	RETRANSMISSORAS	AM	FM
01	12	02	02

Tabela 248: Fonte: Secretaria Municipal de Planejamento

#### 7.3.1 - JORNAIS

JORNAL	CIRCULAÇÃO	PERIODICIDADE/TIRAGEM		
		DIÁRIA	SEMANAL	MENSAL
Gazeta Paraminense	Semanal	-	2.000	-
Jornal Diário	diário	3.000	-	-
Pará Todos - Municipal	mensal	-	-	35.000

Tabela 249: Fonte: Gazeta Para-minense, Jornal Diário e Prefeitura

### 7.4 - HOTÉIS

HOTÉIS	MOTÉIS	TOTAL
06	05	11

Tabela 250: Fonte: Secretaria Municipal de Planejamento

## 7 - ASPECTOS ECONÔMICOS

---

### 7.5 - AGÊNCIAS DE TURISMO

- 
- ➔ Alliance Viagens e Turismo
  - ➔ Centaurus Agência de Viagens
  - ➔ Empresa Americantur de Transportes Ltda.
  - ➔ Impulso Turismo e Transporte Ltda.
  - ➔ NJT Sporte e Turismo Ltda.
  - ➔ Oriente Viagens
  - ➔ Paratreis Turismo
- 

*Tabela 251: Fonte: Secretaria de Planejamento*

### 7.6 - LOCADORA DE VEÍCULOS

- 
- ➔ Localiza Rent a Car
- 

*Tabela 252: Fonte: Secretaria de Planejamento*

## AGRADECIMENTOS

## **8 - AGRADECIMENTOS**

---

### **8 - AGRADECIMENTOS**

Agradecemos a colaboração de todas as Pessoas, Empresas, Associações Cíveis e Órgãos Públicos abaixo relacionados, cuja presteza e consideração tornaram possível a existência deste documento.

#### **Pessoas Físicas:**

Oswaldo Oliveira de Melo Franco - Diretor da PARAPREV  
Ana Maria de Oliveira Campos - Analista de Cultura  
Edilene Dias Lopes - Administradora de Empresas  
Helvídio Duarte de Aguiar - Engenheiro Agrimensor  
Domício Antônio Tôrres - Fiscal de Obras da Prefeitura Municipal  
Letícia Simão - Arquiteta

#### **Empresas Privadas:**

FAPAM - Faculdade de Pará de Minas  
UNINCOR - Universidade Vale do Rio Verde de Pará de Minas  
Escola Profissionalizante Dr. Celso Charuri  
Colégio Técnico São Francisco de Assis  
Hospital Nossa Senhora da Conceição  
ENGESP Construções Ltda.

#### **Associações/Entidades/Sindicatos/Conselhos**

CONSEP - Conselho de Segurança Pública de Pará de Minas  
Sindicato Rural de Pará de Minas  
ASCIPAM - Associação Comercial, Industrial, Agropecuária e Serviços de Pará de Minas  
Conselho Regional de Medicina  
Associação Brasileira de Odontologia  
CODEMA - Conselho Municipal de Desenvolvimento Ambiental  
ASCAMP - Associação dos Catadores de Materiais Recicláveis de Pará de Minas

#### **Órgãos/Repartições Públicas**

##### **Federal**

FIBGE - Fundação Instituto Brasileiro de Geografia e Estatística  
EBCT - Empresa Brasileira de Correios e Telégrafos  
Ministério da Agricultura - Instituto de Meteorologia  
Agência da Receita Federal de Pará de Minas  
Banco do Brasil S/A.

## **8 - AGRADECIMENTOS**

---

Caixa Econômica Federal

### **Estadual**

Tribunal Regional Eleitoral de Minas Gerais - TRE/MG  
Fórum Desembargador Pedro Nestor  
CEMIG - Companhia Energética de Minas Gerais  
COPASA - Companhia de Saneamento de Minas Gerais  
DER - Departamento de Estradas e Rodagem do Estado de Minas Gerais  
EMATER/MG - Empresa de Assistência Técnica e Extensão Rural de Minas Gerais  
Administração Fazendária de Pará de Minas  
43ª Superintendência Regional de Ensino  
47ª Delegacia Regional de Segurança Pública - 47ª DRSP  
Polícia Militar do Estado de Minas Gerais  
    51ª Companhia Especial de Polícia Militar  
    6º Grupamento de Polícia Militar Ambiental  
    7ª Companhia de Polícia Rodoviária  
    Penitenciária Dr. Pio Soares Canêdo

### **Municipal**

Câmara Municipal de Pará de Minas  
PROCON - Coordenadoria de Proteção ao Consumidor de Pará de Minas  
Secretaria Municipal de Administração e Recursos Humanos  
    Departamento de Terminal Rodoviário  
    Departamento de Recursos Humanos  
Secretaria Municipal de Fazenda  
    Contabilidade  
Secretaria Municipal de Educação  
Secretaria Municipal de Saúde  
    Vigilância Sanitária  
    Vigilância Epidemiológica  
Secretaria Municipal de Trabalho e Ação Social  
    SINE- Sistema de Informação de Emprego  
Secretaria Municipal de Cultura, Turismo, Esporte e Lazer  
    Museu Histórico de Pará de Minas  
    Escola de Artes  
Secretaria Municipal de Obras e Serviços Urbanos  
    Departamento de Trânsito  
Secretaria Municipal de Agropecuária, Abastecimento e Meio Ambiente.  
Escola Municipal Professora Amélia Guimarães - CAIC  
Escola Municipal de Música Geraldinho do Cavaquinho.

*Lucélia Teixeira*  
*Diretora do Departamento de Desenvolvimento Econômico*